

# ПРАВИТЕЛЬСТВО МОСКВЫ

## ПОСТАНОВЛЕНИЕ

**Об утверждении проекта  
планировки территории линейного  
объекта участка улично-дорожной  
сети —автомобильная дорога д.Мамыри  
«Солнцево-Бутово-Видное» -  
д. Пенино – д.Шарапово**

В соответствии с Градостроительным кодексом Российской Федерации, Федеральным законом от 5 апреля 2013 г. № 43-ФЗ «Об особенностях регулирования отдельных правоотношений в связи с присоединением к субъекту Российской Федерации – городу федерального значения Москве территорий и о внесении изменений в отдельные законодательные акты Российской Федерации», Градостроительным кодексом города Москвы и постановлением Правительства Москвы от 6 апреля 2010 г. № 270-ПП «Об утверждении Положения о составе, порядке подготовки, согласования и представления на утверждение проектов планировки территорий в городе Москве» **Правительство Москвы постановляет:**

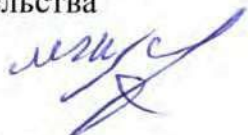
1. Утвердить проект планировки участка линейного объекта улично-дорожной сети – автомобильная дорога д.Мамыри – «Солнцево-Бутово-Видное» - д. Пенино – д. Шарапово).
2. Контроль за выполнением настоящего постановления возложить на заместителя Мэра Москвы в Правительстве Москвы по вопросам градостроительной политики и строительства Хуснуллина М.Ш.

**Мэр Москвы**

**С.С.Собянин**

ВОПРОС ВНЕСЕН:

Заместитель Мэра Москвы в Правительстве  
Москвы по вопросам градостроительной  
политики и строительства  
**М.Ш.Хуснуллин**



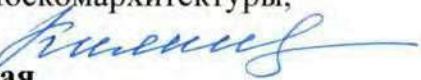
ОТВЕТСТВЕННЫЙ ИСПОЛНИТЕЛЬ:

Начальник      Управления      координации  
деятельности  
Комплекса градостроительной политики и  
строительства города Москвы  
**Е.В.Леонов**



ПРОЕКТ ПОСТАНОВЛЕНИЯ  
ПРЕДСТАВЛЕН:

Председатель Москомархитектуры,  
статс-секретарь  
**Ю.В.Княжевская**



Заместитель председателя  
Москомархитектуры  
**С.В.Костин**



Начальник Правового  
управления Москомархитектуры  
**И.А.Антонова**



ИСПОЛНИТЕЛИ:

Начальник Управления улично-  
дорожной сети Москомархитектуры  
**А.И.Лебедева**  
8 (499) 251-53-80



Заместитель Начальника Правового  
управления Москомархитектуры,  
ответственный за правовое обеспечение  
подготовки проекта  
**К.И.Бекренёв**



ПРОЕКТ ПОСТАНОВЛЕНИЯ

СОГЛАСОВАН:

Заместитель Мэра Москвы  
в Правительстве Москвы,  
руководитель Департамента транспорта  
и развития дорожно-транспортной  
инфраструктуры города Москвы  
**М.С.Ликсутов**

Заместитель Мэра Москвы  
в Правительстве Москвы по вопросам  
экономической политики и имущественно-  
земельных отношений города Москвы  
**Н.А.Сергунина**

Руководитель Департамента жилищ-  
но-коммунального хозяйства и благо-  
устройства города Москвы  
**А.М.Самсонов**

Руководитель Департамента  
градостроительной политики  
города Москвы  
**С.И.Лёвкин**

Руководитель Департамента природопользования и  
охраны окружающей среды города Москвы  
**А.О.Кульбачевский**

Руководитель Департамента  
территориальных органов  
исполнительной власти города Москвы  
**В.В.Шуленин**

Руководитель Департамента развития  
новых территорий города Москвы  
**В.Ф.Жидкин**

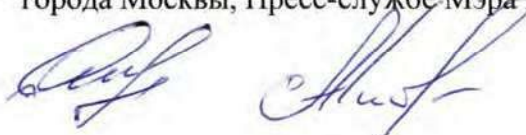
Префект Троицкого и Новомосковского  
административных округов города  
Москвы  
**Д.В.Набокин**

Правовое управление  
Правительства Москвы  
**А.С.Солдатов**

Организационно-аналитическое  
управление Правительства Москвы  
**С.Э.Сигачёв**

Заместитель Мэра Москвы в  
Правительстве Москвы - руководитель  
Аппарата Мэра и Правительства Москвы  
**А.В.Ракова**

Разослать: М.Ш. Хуснуллину, М.С. Ликсутову, Н.А. Сергуниной, Департаментам: транспорта и развития дорожно-транспортной инфраструктуры города Москвы, градостроительной политики города Москвы, культурного наследия города Москвы, природопользования и охраны окружающей среды города Москвы, территориальных органов исполнительной власти города Москвы, развития новых территорий города Москвы, строительства города Москвы, городского имущества города Москвы; Москомархитектуре, префектуре Троицкого и Новомосковского административных округов города Москвы, Пресс-службе Мэра и Правительства Москвы





# ПЛАН "ФУНКЦИОНАЛЬНО-ПЛАНИРОВОЧНАЯ ОРГАНИЗАЦИЯ ТЕРРИТОРИИ"

## "Проект планировки участка линейного объекта улично-дорожной сети - Мамыри - "Солнцево-Бутovo-Видное"

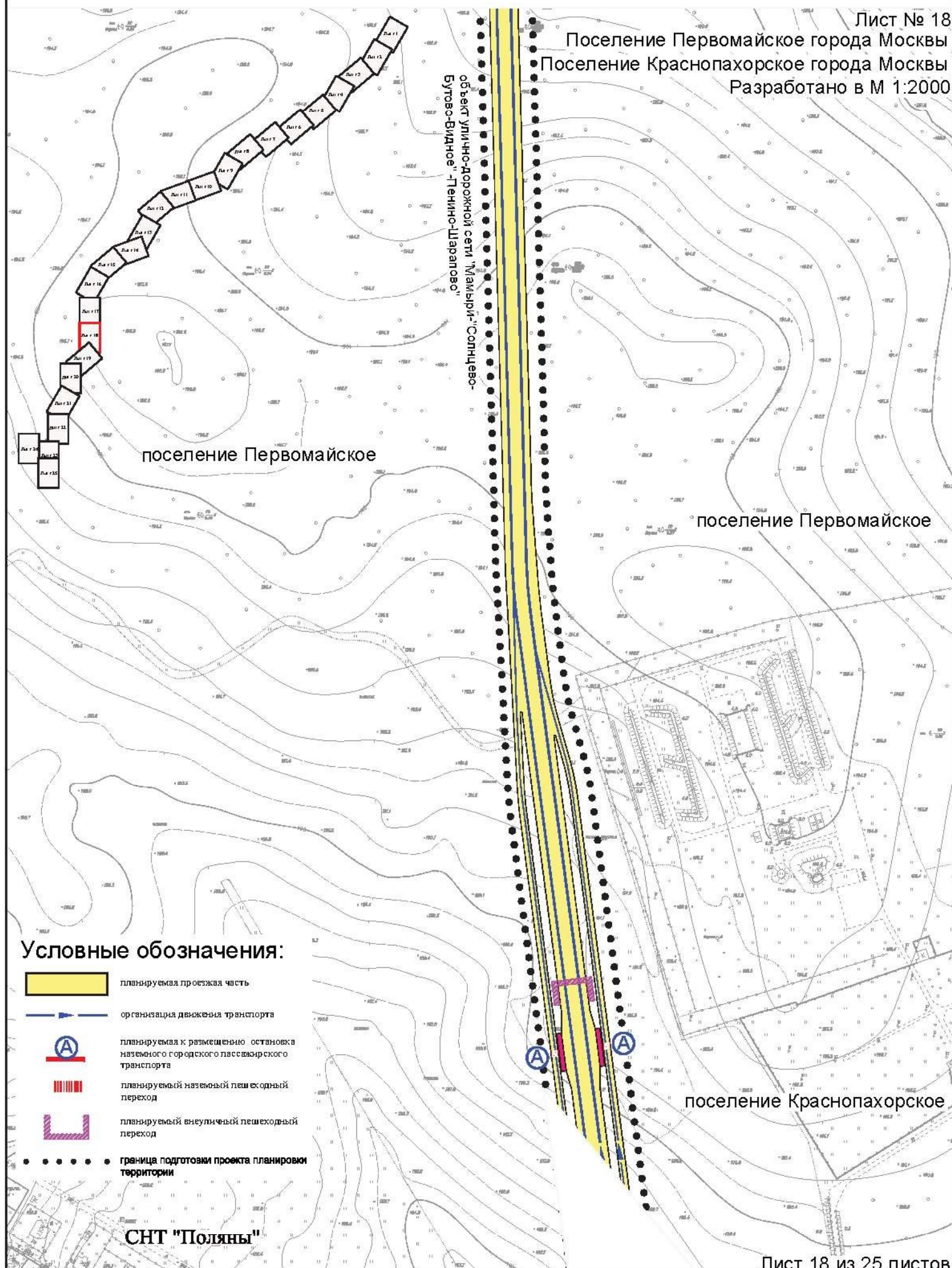
### - Пенино - Шарапово"

Лист № 18

Поселение Первомайское города Москвы

Поселение Краснопахорское города Москвы

Разработано в М 1:2000





# ПЛАН "ФУНКЦИОНАЛЬНО-ПЛАНИРОВОЧНАЯ ОРГАНИЗАЦИЯ ТЕРРИТОРИИ"

"Проект планировки участка линейного объекта улично-дорожной сети - Мамыри - "Солнцево-Бутово-Видное"  
- Пенино - Шарапово"

Лист № 19

Поселение Первомайское города Москвы

Поселение Краснопахорское города Москвы

Разработано в М 1:2000

