



# ПРАВИТЕЛЬСТВО МОСКВЫ

## ПОСТАНОВЛЕНИЕ

13 октября 2017 г. N 766-ПП

**Об утверждении проекта планировки территории линейного объекта участка улично-дорожной сети – магистральная улица "Мамыри – автомобильная дорога Солнцево – Бутово – Видное – Пенино – Шарапово"**


В соответствии с Градостроительным кодексом Российской Федерации, Федеральным законом от 5 апреля 2013 г. N 43-ФЗ "Об особенностях регулирования отдельных правоотношений в связи с присоединением к субъекту Российской Федерации – городу федерального значения Москве территорий и о внесении изменений в отдельные законодательные акты Российской Федерации", Законом города Москвы от 25 июня 2008 г. N 28 "Градостроительный кодекс города Москвы", постановлением Правительства Москвы от 6 апреля 2010 г. N 270-ПП "Об утверждении Положения о составе, порядке подготовки, согласования и представления на утверждение проектов планировки территорий в городе Москве" и в целях реализации постановления Правительства Москвы от 14 октября 2013 г. N 680-ПП "Об утверждении перечня объектов регионального значения, подлежащих размещению на территориях, присоединенных с 1 июля 2012 г. к субъекту Российской Федерации – городу федерального значения Москве" **Правительство Москвы постановляет:**

1. Утвердить проект планировки территории линейного объекта участка улично-дорожной сети – магистральная улица "Мамыри – автомобильная дорога Солнцево – Бутово – Видное – Пенино – Шарапово".

2. Контроль за выполнением настоящего постановления возложить на заместителя Мэра Москвы в Правительстве Москвы по вопросам градостроительной политики и строительства **Хуснуллина М.Ш.**

Мэр Москвы

**С. С. Собянин**



**Проект планировки  
территории линейного объекта участка улично-дорожной сети –  
– магистральная улица «Мамыри – автомобильная дорога Солнцево-  
Бутово - Видное - Пенино – Шарاپово»**

1. Пояснительная записка

Проект планировки территории линейного объекта участка улично-дорожной сети – магистральная улица «Мамыри – автомобильная дорога Солнцево - Бутово-Видное - Пенино – Шарাপово» выполнен в соответствии с Федеральным законом от 5 апреля 2013 г. № 43-ФЗ «Об особенностях регулирования отдельных правоотношений в связи с присоединением к субъекту Российской Федерации – городу федерального значения Москве территорий и о внесении изменений в отдельные законодательные акты Российской Федерации» и на основании распоряжения Москомархитектуры от 31 июля 2014 г. № 114 «О подготовке проектов планировки участков линейных объектов улично-дорожной сети».

Строительство магистральной улицы «Мамыри – автомобильная дорога Солнцево – Бутово - Видное - Пенино – Шарাপово» (далее – магистральная улица МПШ) направлено на повышение уровня транспортного обслуживания территории Троицкого и Новомосковского административных округов города Москвы, позволит снизить транспортную нагрузку на Калужское и Киевское шоссе и сократить время в пути для проживающих на прилегающей территории и приезжающих на работу.

Протяженность магистральной улицы МПШ составит 31,4 км. Транспортно-планировочным решением предусмотрено выделение двух участков:

– от улицы Адмирала Корнилова до автомобильной дороги Солнцево-Бутово-Видное (далее - участок 1), протяженностью 3,0 км, из которых 0,2 км учтены в проекте планировки территории линейного объекта - участок Сокольнической линии метрополитена от станции «Саларьево» до проектируемой станции «Столбово» с учетом развития прилегающей улично-дорожной сети;

– от автомобильной дороги Солнцево-Бутово-Видное до автомобильной дороги А-107 «Московское малое кольцо» (далее - участок 2), протяженностью 28,4 км.

Участок 1 запроектирован по параметрам магистральной улицы районного значения, участок 2 запроектирован по параметрам магистральной улицы общегородского значения.

На **участке 1** предусматривается:

1. Реконструкция и строительство основной проезжей части по 3 полосы движения в каждом направлении с устройством переходно-скоростных полос в местах примыканий улично-дорожной сети и въездов - выездов на территорию объектов, расположенных вдоль проектируемого участка.

2. Строительство боковых проездов по параметрам улицы местного значения.

3. Устройство 5 светофорных объектов:

- на примыкании к улице Адмирала Корнилова;
- вблизи деревни Николо-Хованское;
- на пересечении с планируемой магистральной улицей «Калужское шоссе - Саларьево»;
- вблизи территории СНТ «Коммунарка-2» - 2 шт.

4. Организация движения наземного городского пассажирского транспорта (далее – НГПТ) по основной проезжей части, с устройством остановочных пунктов наземного городского пассажирского транспорта (далее - ОП НГПТ), заездных «карманов» и павильонов ожидания.

На **участке 2** предусматривается:

1. Строительство основной проезжей части по 3 полосы движения в каждом направлении с устройством переходно-скоростных полос в местах примыканий улично-дорожной сети и въездов-выездов на территорию объектов, расположенных вдоль планируемого объекта улично-дорожной сети.

2. Строительство боковых проездов по параметрам магистральных улиц районного значения (расчетный срок).

3. Строительство 16 транспортных сооружений по основному ходу магистральной улицы МПШ:

На первую очередь:

- на пересечении с автомобильной дорогой "М-3 "Украина" - д. Сосенки - д. Ямонтово";
- мост через реку Сосенка вблизи деревни Летоно;
- вблизи территории СТ «Родник»;
- на пересечении с автодорогой от М-3 "Украина" (Киевское шоссе) до А-101 "Москва - Малоярославец - Рославль" (Калужское шоссе) через деревни Середнево, Марьино, Десна.

На расчетный срок:

- вблизи деревни Макарово;
- мост через реку Незнайка вблизи СНТ «Озон»;
- вблизи деревни Тупиково;

- вблизи СНТ «Строитель»;
- мост через реку Десна вблизи СНТ «Строитель»;
- на пересечении с автодорогой Боровское шоссе - Киевское шоссе - в направлении Калужского шоссе до деревни Ботаково через деревни Рогозинино, Верховье;
- на пересечении с подъездом к территории СНТ «Поляны»;
- вблизи СНТ «Малые поляны»;
- через реку Жилетовка вблизи СНТ «Малые поляны»;
- вблизи деревни Шахово;
- на пересечении с Центральной кольцевой автомобильной дорогой (далее - ЦКАД);
- мост через реку Пахра вблизи СНТ «Литератор».

4. Устройство 18 светофорных объектов, 10 на первую очередь и 8 на расчетный срок.

5. Строительство 27 внеуличных пешеходных переходов (на расчетный срок).

Движение НГПТ предусматривается организовать по основной проезжей части по выделенной крайней правой полосе, для обслуживания прилегающих территорий предлагается движение НГПТ по боковым проездам с ОП НГПТ, заездными «карманами» и павильонами ожидания.

В целях реализации планировочных решений потребуется:

1. Осуществить снос:

- двух капитальных строений в деревне Макарово;
- 9 капитальных жилых зданий, 7 жилых зданий, трех капитальных строений и 30 некапитальных строений в деревне Летово;
- 11 капитальных жилых зданий, 9 жилых зданий, 5 капитальных строений и 16 некапитальных строений в СТ «Родник»;
- одного капитального жилого здания, двух жилых зданий и 4 некапитальных строений в СНТ «Озон»;
- трех капитальных жилых зданий, трех жилых зданий, трех капитальных сооружений и трех некапитальных сооружений в деревне Малыгино.

2. Строительство и реконструкция, в том числе переустройство, проведение мероприятий по защите попадающих в зону строительства магистральной улицы МПШ инженерных коммуникаций: водопроводных, газовых и тепловых сетей, сетей хозяйственно-бытовой и ливневой канализации, кабельных и воздушных линий электроснабжения и связи.

В районе улицы Адмирала Корнилова потребуется вынос из зоны строительства кранового узла на газопроводе высокого давления.

Для обеспечения функционирования магистральной улицы потребуется



строительство следующих объектов инженерной инфраструктуры: кабельных линий электроснабжения, связи, наружного освещения и автоматической системы управления дорожным движением; трансформаторных подстанций электроснабжения; блочных распределительных пунктов наружного освещения; водосточных сетей, 14 локальных очистных сооружений (далее – ЛОС) и 1 насосной станции ливневой канализации.

Объем работ по строительству и реконструкции инженерных коммуникаций и сооружений, в том числе ливневых насосных станций для дорожных сооружений (тоннелей, выемок и др.), будет уточняться при разработке проектной и рабочей документации.

Для реализации проектных предложений потребуются мероприятия, связанные с изменением дна и берегов Николо-Хованского 1-го пруда (Двурогого), Николо-Хованского 2-го пруда, участка русла реки Сосенка от улицы Адмирала Корнилова до северной границы залива Николо-Хованского 1-го пруда и участка реки Сосенка между водонапорным гидроузлом Николо-Хованского 1-го пруда (Двурогого) и северной границей Николо-Хованского 2-го пруда. Состав работ по благоустройству водных объектов будет уточняться на последующих стадиях проектирования.

Также необходимо предусмотреть на последующих стадиях проектирования шумозащитное остекление новой жилой застройки на территориях, прилегающих к планируемой магистральной улице МПШ, разработку проекта обоснования размера санитарно-защитной зоны (СЗЗ) для проектируемых очистных сооружений вблизи СНТ «Русь», ТСЖ «Заречье», СНТ «Весна», деревни Малыгино и деревни Шахово.

Для снижения уровня шума на территории, прилегающей к проектируемому объекту, предлагается установка шумозащитных экранов вблизи деревни Николо-Хованское, деревни Коммунарка-2, деревни Макарово, деревни Летово, ДНП «Летово-2» (боковой проезд и основной ход), КП «Бельгийская Деревня», СТ «Родник», СНТ «Озон», ТИЗ «Писково-1», КП «Согласие-2», СНТ «Строитель», СНТ «Весна», деревни Конюшково, КП «Светлый», КП «Изумрудная долина», СНТ «Малые поляны», деревни Малыгино, деревни Шахово.

В границах подготовки проекта планировки территории частично расположена защитная зона охраняемого природного ландшафта объекта культурного наследия регионального значения «Церковь Николая Чудотворца, 1773-1778 гг.», описание местоположения границ которой утверждено приказом Департамента культурного наследия города Москвы от 22 ноября 2016 г. № 1058 «О защитных зонах объектов культурного наследия».

Проектирование и проведение земляных, строительных и иных работ на проектируемой территории будет осуществляться по результатам

государственной историко-культурной экспертизы земельных участков, подлежащих воздействию указанных работ, проводимой в установленном порядке путем археологической разведки, с оформлением научного отчета о проведенных археологических работах на исследуемой территории.

Для реализации разработанных мероприятий по строительству магистральной улицы МПШ требуется изъятие территории землепользователей в соответствии с планом «Межевание территории».

Предусмотренные проектом планировки территории мероприятия частично затрагивают особо охраняемые зеленые территории (ООЗТ) города Москвы.

### **Перечень мероприятий по реализации проектов планировки территории и последовательность их выполнения.**

Мероприятия, предусмотренные проектом планировки территории, планируются к реализации в два этапа:

Этап 1. Строительство и реконструкция магистральной улицы МПШ на участке от пересечения с планируемой подъездной дорогой к деревне Николо-Хованское – до пересечения с автодорогой от М-3 «Украина» (Киевское шоссе) до А-101 «Москва – Малоярославец – Рославль» (Калужское шоссе) через деревни Середнево, Марьино, Десна.

Этап 2. Участок от пересечения с автодорогой от М-3 «Украина» (Киевское шоссе) до А-101 «Москва – Малоярославец – Рославль» (Калужское шоссе) через деревни Середнево, Марьино, Десна до автомобильной дороги А-107 «Московское малое кольцо».

## 2. Основные планировочные характеристики проекта планировки территории линейного объекта участка улично-дорожной сети

№ п/п	Перечень основных требований	Содержание требований
1	2	3
1	<b>Основание подготовки проекта планировки территории</b>	<p>1. Закон города Москвы от 5 мая 2010 г. № 17 «О Генеральном плане города Москвы».</p> <p>2. Распоряжение Москомархитектуры от 31 июля 2014 г. № 114 «О подготовке проектов планировки участков линейных объектов улично-дорожной сети».</p> <p>3. Постановление Правительства Москвы от 14 октября 2013 г. № 680-ПП «Об утверждении перечня объектов регионального значения, подлежащих размещению на территориях, присоединенных с 1 июля 2012 г. к субъекту Российской Федерации - городу федерального значения Москве»</p>
2	<b>Перечень проектов, выполненных на прилегающую территорию</b>	<p>1. Постановление Правительства Москвы от 23 июля 2013 г. № 481-ПП «Об утверждении проекта планировки участка линейного объекта улично-дорожной сети - автодорога от Киевского шоссе до Калужского шоссе (деревня Саларьево - деревня Мамыри) (1 этап)».</p> <p>2. Постановление Правительства Москвы от 28 января 2014 г. № 11-ПП «Об утверждении проекта планировки участка линейного объекта улично-дорожной сети - участка автодороги А-101 Москва-Малоярославец-Рославль с 20 км до 49 км (Калужское шоссе), I этап».</p> <p>3. Постановление Правительства Москвы от 17 сентября 2014 г. № 544-ПП «Об утверждении проекта планировки территории линейного объекта участка улично-дорожной сети - автодороги Боровское шоссе - Киевское шоссе - в направлении Калужского шоссе до деревни Ботаково через деревни Рогозинино, Верховье».</p> <p>4. Постановление Правительства Москвы от 18 ноября 2014 г. № 666-ПП «Об утверждении проекта планировки территории линейного объекта участка улично-дорожной сети - автодороги от М-3 «Украина» (Киевское шоссе) до А-101 «Москва - Малоярославец – Рославль» (Калужское шоссе) через деревни Середнево, Марьино, Десна».</p> <p>5. Постановление Правительства Москвы от 18 ноября 2014 г. № 676-ПП «Об утверждении проекта планировки территории линейного объекта участка улично-дорожной сети - участка автомобильной дороги Солнцево - Бутово - Видное (I этап)».</p> <p>6. Постановление Правительства Москвы от 3 декабря 2014 г. № 719-ПП «Об утверждении проекта планировки территории линейного объекта участка улично-дорожной сети -</p>

1	2	3	
		<p>автомобильной дороги «М-3 "Украина" - д. Сосенки – д. Ямонтово».</p> <p>7. Постановление Правительства Москвы от 10 ноября 2015 г. № 731-ПП «Об утверждении территориальной схемы развития территории Новомосковского административного округа города Москвы».</p> <p>8. Постановление Правительства Москвы от 10 ноября 2015 г. № 732-ПП «Об утверждении территориальной схемы развития территории Троицкого административного округа города Москвы».</p> <p>9. Постановление Правительства Московской области от 6 августа 2009 г. № 644/31 «О согласовании проекта генерального плана сельского поселения Сосенское Ленинского муниципального района Московской области».</p> <p>10. Постановление Правительства Московской области от 22 марта 2011 г. № 222/8 «О согласовании проекта генерального плана сельского поселения Десеновское Ленинского муниципального района Московской области».</p>	
3	Категория линейного объекта	<p>Участок 1 запроектирован по параметрам магистральной улицы районного значения.</p> <p>Участок 2 запроектирован по параметрам магистральной улицы общегородского значения</p>	
4	Вид работ	<p>Участок 1:</p> <p>Реконструкция – 0,6 км;</p> <p>Строительство – 2,4 км.</p> <p>Участок 2:</p> <p>Строительство – 28,4 км</p>	
5	Краткое описание транспортно-планировочного решения	<p>Строительство участка улично-дорожной сети общей протяженностью 31,4 км, с устройством переходно-скоростных полос, выделенных полос для движения НГПТ, строительство боковых проездов, 16 транспортных сооружений, устройство ОП НГПТ, строительство 27 внеуличных пешеходных переходов, устройство 23 объектов светофорного регулирования, устройство наземных пешеходных переходов, установление технической зоны транспортных сооружений и инженерных коммуникаций, строительство 14 ЛОС и 1 насосной станции</p>	
6	Планировочные показатели линейного объекта	Первая очередь	Расчетный срок
6.1	Участок 1	Строительство	Реконструкция, строительство
	Протяженность	1,0 км	2,0 км
6.1.1	От улицы Адмирала Корнилова до пересечения с автодорогой от Киевского шоссе до Калужского шоссе (деревня Саларьево - деревня	Реконструкция	Реконструкция

1	2	3	
	<b>Мамыри)</b>		
	<b>Протяженность</b>	0,65 км	0,65 км
	<b>Количество полос движения</b>	по 2 в каждом направлении	по 3 в каждом направлении
	<b>Ширина проезжей части</b>	15,0 м	22,0 м
	<b>Разделение транспортных потоков по направлениям</b>	Не предусматривается	Центральное транспортное ограждение
	<b>Полосы безопасности</b>	Предусматриваются (0,5 м)	Предусматриваются (0,5 м)
	<b>Боковые проезды</b>	Не предусматриваются	Не предусматриваются
	<b>Движение НГПТ</b>	Предусматривается	Предусматривается
	<b>Выделенные полосы для движения НГПТ</b>	Не предусматриваются	Не предусматриваются
	<b>Остановочные пункты НГПТ</b>	Не предусматриваются	Не предусматриваются
	<b>Тротуары</b>	2,25 м	2,25 м
6.1.2	<b>От пересечения с автодорогой от Киевского шоссе до Калужского шоссе (деревня Саларьево-деревня Мамыри) до пересечения с планируемой подъездной дорогой к деревне Николо-Хованское</b>	Строительство	Реконструкция
	<b>Протяженность участка</b>	1,25 км	1,25 км
	<b>Количество полос движения</b>	по 2 в каждом направлении	по 3 в каждом направлении
	<b>Ширина проезжей части</b>	15,0 м	22,0 м
	<b>Разделение транспортных потоков по направлениям</b>	Не предусматривается	Центральная разделительная полоса в разметке
	<b>Полосы безопасности</b>	Предусматриваются (0,5 м)	Предусматриваются (0,5 м)
	<b>Боковые проезды</b>	Предусматривается по направлению к поселению Сосенское города Москвы; Протяженность 0,55 км; Ширина – 6,0 м	Предусматривается по направлению к поселению Сосенское города Москвы; Протяженность 0,55 км; Ширина – 6,0 м
	<b>Движение НГПТ</b>	Предусматривается	Предусматривается
	<b>Выделенные полосы для движения НГПТ</b>	Не предусматриваются	Не предусматриваются
	<b>Остановочные пункты НГПТ</b>	Предусматриваются с устройством заездных «карманов»	Предусматриваются с устройством заездных «карманов»
	<b>Тротуары</b>	2,25 м	2,25 м



1	2	3	
6.1.3	От пересечения с планируемой подъездной дорогой к деревне Николо-Хованское до пересечения с автомобильной дорогой Солнцево-Бутово-Видное	Строительство	Реконструкция
	Протяженность участка	1,1 км	1,1 км
	Количество полос движения	по 2 в каждом направлении	по 3 в каждом направлении
	Ширина проезжей части	15,0 м	22,0 м
	Разделение транспортных потоков по направлениям	Центральная разделительная полоса в разметке	Центральная разделительная полоса в разметке
	Полосы безопасности	Предусматриваются (0,5 м)	Предусматриваются (0,5 м)
	Боковые проезды	Не предусматриваются	Не предусматриваются
	Движение НГПТ	Предусматривается	Предусматривается
	Выделенные полосы НГПТ	Не предусматриваются	Не предусматриваются
	Остановочные пункты НГПТ	Предусматриваются с устройством заездных «карманов» в соответствии с нормативными требованиями	Предусматриваются с устройством заездных «карманов» в соответствии с нормативными требованиями
	Тротуары	2,25 м	2,25 м
6.2	Участок 2	Строительство	Реконструкция, строительство
	Протяженность	7,7 км	28,4 км
6.2.1	От пересечения с автомобильной дорогой Солнцево-Бутово-Видное до пересечения с автомобильной дорогой "М-3 "Украина" - д. Сосенки - д. Ямонтово"	Строительство	Реконструкция
	Протяженность	2,8 км	2,8 км
	Количество полос движения	по 2 в каждом направлении	по 3 в каждом направлении
	Ширина проезжей части	2х9,25 м	30,0 м
	Разделение транспортных потоков по направлениям	Предусматривается	Предусматривается
	Полосы безопасности	Предусматриваются (0,75 м)	Предусматриваются (0,75 м)
	Боковые проезды	Не предусматриваются	Предусматривается по направлению к автомобильной дороге Солнцево-Бутово-Видное; Протяженность 1,8 км; Ширина – 7,0-10,5 м
	Движение НГПТ	Предусматривается	Предусматривается
	Выделенные полосы НГПТ	Не предусматриваются	Предусматриваются

1	2	3	
	<b>Остановочные пункты НГПТ</b>	Предусматриваются с устройством заездных «карманов»	Предусматриваются с устройством заездных «карманов»
	<b>Тротуары</b>	2,25-4,5 м	2,25-4,5 м
6.2.2	<b>От пересечения с автомобильной дорогой "М-3 "Украина" - д. Сосенки - д. Ямонтово" до пересечения с магистральной улицей «Внуково-Остафьево – городской округ Щербинка»</b>	Строительство	Реконструкция
	<b>Протяженность</b>	1,95 км	1,95 км
	<b>Количество полос движения</b>	по 2 в каждом направлении	по 3 в каждом направлении
	<b>Ширина проезжей части</b>	2х9,25 м	30,0 м
	<b>Разделение транспортных потоков по направлениям</b>	Предусматривается	Предусматривается
	<b>Полосы безопасности</b>	Предусматриваются (0,75 м)	Предусматриваются (0,75 м)
	<b>Боковые проезды</b>	Не предусматриваются	Предусматривается по направлению к автомобильной дороге "М-3 "Украина" - д. Сосенки - д. Ямонтово"; Протяженность 0,7 км; Ширина – 11,0 м
	<b>Движение НГПТ</b>	Предусматривается	Предусматривается
	<b>Выделенные полосы НГПТ</b>	Не предусматриваются	Предусматриваются
	<b>Остановочные пункты НГПТ</b>	Предусматриваются с устройством заездных «карманов»	Предусматриваются с устройством заездных «карманов»
	<b>Тротуары</b>	2,25-4,5 м (уточняется проектом)	2,25-4,5 м (уточняется проектом)
6.2.3	<b>От пересечения с магистральной улицей «Внуково – Остафьево – городской округ Щербинка» до пересечения с автодорогой М-3 "Украина" (Киевское шоссе) до А-101 "Москва - Малоярославец - Рославль" (Калужское шоссе) через деревни Середнево, Марьино, Десна</b>	Строительство	Реконструкция
	<b>Протяженность</b>	2,2 км	2,2 км
	<b>Количество полос движения</b>	по 2 в каждом направлении	по 3 в каждом направлении
	<b>Ширина проезжей части</b>	2х9,25 м	30,0 м
	<b>Разделение транспортных потоков по направлениям</b>	Предусматривается	Предусматривается
	<b>Полосы безопасности</b>	Предусматриваются (0,75 м)	Предусматриваются (0,75 м)

1	2	3	
	<b>Боковые проезды</b>	Не предусматриваются	Не предусматриваются
	<b>Движение НГПТ</b>	Предусматривается	Предусматривается
	<b>Выделенные полосы НГПТ</b>	Не предусматриваются	Предусматриваются
	<b>Остановочные пункты НГПТ</b>	Предусматриваются с устройством заездных «карманов»	Предусматриваются с устройством заездных «карманов»
	<b>Тротуары</b>	2,25 м (уточняется проектом)	2,25 м (уточняется проектом)
<b>6.2.4</b>	<b>От пересечения с автодорогой М-3 "Украина" (Киевское шоссе) до А-101 "Москва - Малоярославец - Рославль" (Калужское шоссе) через деревни Середнево, Марьино, Десна до пересечения с магистральной улицей «Минское шоссе-Троицк - Щаповское»</b>	Строительство	Реконструкция, строительство
	<b>Протяженность</b>	0,75 км	2,0 км
	<b>Количество полос движения</b>	по 2 в каждом направлении	по 3 в каждом направлении
	<b>Ширина проезжей части</b>	2х9,25 м	30,0 м
	<b>Разделение транспортных потоков по направлениям</b>	Предусматривается	Предусматривается
	<b>Полосы безопасности</b>	Предусматриваются (0,75 м)	Предусматриваются (0,75 м)
	<b>Боковые проезды</b>	Не предусматриваются	Предусматриваются вблизи деревни Пенино и деревни Тупиково с двух сторон от основной проезжей части; Протяженность 2,6 км; Ширина – 7,5-11,25 м
	<b>Движение НГПТ</b>	Предусматривается	Предусматривается
	<b>Выделенные полосы НГПТ</b>	Не предусматриваются	Предусматриваются
	<b>Остановочные пункты НГПТ</b>	Предусматриваются с устройством заездных «карманов»	Предусматриваются с устройством заездных «карманов»
	<b>Тротуары</b>	2,25-4,5 м	2,25-4,5 м
<b>6.2.5</b>	<b>От пересечения с магистральной улицей «Минское шоссе-Троицк - Щаповское» до автодороги Боровское шоссе - Киевское шоссе - в направлении Калужского шоссе до деревни Ботаково через деревни Рогозинино, Верховье</b>		Строительство
	<b>Протяженность</b>		7,0 км

1	2	3
	<b>Количество полос движения</b>	по 3 в каждом направлении
	<b>Ширина проезжей части</b>	30,0 м
	<b>Разделение транспортных потоков по направлениям</b>	Предусматривается
	<b>Полосы безопасности</b>	Предусматриваются (0,75 м)
	<b>Боковые проезды</b>	Вблизи территории СНТ «Строитель» с двух сторон от основной проезжей части; Протяженность – 2,3 км; Ширина – 7,5-11,25 м
	<b>Движение НГПТ</b>	Предусматривается
	<b>Выделенные полосы НГПТ</b>	Предусматриваются
	<b>Остановочные пункты НГПТ</b>	Предусматриваются с устройством заездных «карманов»
	<b>Тротуары</b>	2,25-4,5 м
6.2.6	<b>От пересечения с автодорогой Боровское шоссе - Киевское шоссе - в направлении Калужского шоссе до деревни Ботаково через деревни Рогозинино, Верховье до пересечения с автомобильной дорогой А-107 «Московское малое кольцо»</b>	Строительство
	<b>Протяженность</b>	12,45 км
	<b>Количество полос движения</b>	по 3 в каждом направлении
	<b>Ширина проезжей части</b>	30,0 м
	<b>Разделение транспортных потоков по направлениям</b>	Предусматривается
	<b>Полосы безопасности</b>	Предусматриваются (0,75 м)
	<b>Боковые проезды</b>	Вблизи СНТ «Поляны» с двух сторон от основной проезжей части; Общая протяженность – 2,35 км; Ширина – 7,5 м
	<b>Движение НГПТ</b>	Предусматривается
	<b>Выделенные полосы для движения НГПТ</b>	Предусматриваются
	<b>Остановочные пункты НГПТ</b>	Предусматриваются с устройством заездных «карманов»

1	2	3	
	<b>Тротуары</b>		2,25-4,5 м
6.2.7	<b>Путепровод вблизи деревни Макарово</b>		Строительство
	<b>Протяженность</b>		Путепровод ~ 0,55 км Съезды ~ 1,4 км
	<b>Количество полос движения</b>		Путепровод - по 3 в каждом направлении; Съезды – 2 в одном направлении
	<b>Ширина проезжей части</b>		Путепровод - 2х11,5 м; Съезды – 7,5-11,0 м
	<b>Разделение транспортных потоков по направлениям</b>		Предусматривается
	<b>Полосы безопасности</b>		Предусматриваются
	<b>Движение НГПТ</b>		Предусматривается
	<b>Выделенные полосы НГПТ</b>		Предусматриваются
	<b>Тротуары</b>		На путепроводе не предусматриваются; На съездах предусматриваются 2,25 м
6.2.8	<b>Путепровод на пересечении с автомобильной дорогой "М-3 "Украина" - д. Сосенки - д. Ямонтово"</b>	Строительство	
	<b>Протяженность</b>	Путепровод ~ 0,41 км; Съезды ~ 1,4 км	
	<b>Количество полос движения</b>	Путепровод - по 3 в каждом направлении; Съезды – 2-3 полосы в одном направлении	
	<b>Ширина проезжей части</b>	Путепровод – 30,0 м; Съезды – 7,5-11,0 м	
	<b>Разделение транспортных потоков по направлениям</b>	Предусматривается	
	<b>Полосы безопасности</b>	Предусматриваются	
	<b>Движение НГПТ</b>	Предусматривается	
	<b>Выделенные полосы для движения НГПТ</b>	Не предусматриваются	Предусматриваются
	<b>Тротуары</b>	На путепроводе предусматриваются технические; На съездах предусматриваются 2,25 м	
6.2.9	<b>Мост через реку Сосенка</b>	Строительство	
	<b>Протяженность</b>	~ 0,14 км	
	<b>Количество полос движения</b>	по 3 в каждом направлении	
	<b>Ширина проезжей части</b>	30,0 м;	



1	2	3	
	<b>Разделение транспортных потоков по направлениям</b>	Предусматривается	
	<b>Полосы безопасности</b>	Предусматриваются	
	<b>Движение НГПТ</b>	Предусматривается	
	<b>Выделенные полосы для движения НГПТ</b>	Не предусматриваются	Предусматриваются
	<b>Тротуары</b>	4,5 м	
6.2.10	<b>Транспортное сооружение вблизи СТ «Родник»</b>	Строительство	
	<b>Протяженность</b>	~ 0,18 км	
	<b>Количество полос движения</b>	по 3 в каждом направлении	
	<b>Ширина проезжей части</b>	30,0 м;	
	<b>Разделение транспортных потоков по направлениям</b>	Предусматривается	
	<b>Полосы безопасности</b>	Предусматриваются	
	<b>Движение НГПТ</b>	Предусматривается	
	<b>Выделенные полосы для движения НГПТ</b>	Не предусматриваются	Предусматриваются
	<b>Тротуары</b>	4,5 м	
6.2.11	<b>Путепровод на пересечении с автодорогой от М-3 "Украина" (Киевское шоссе) до А-101 "Москва - Малоярославец - Рославль" (Калужское шоссе) через деревни Середнево, Марьино, Десна</b>	Строительство	
	<b>Протяженность</b>	Путепровод ~ 0,88 км; Съезды ~ 1,8 км; Перекрытые части ~ 0,04 км; 0,15 км; 0,1 км	
	<b>Количество полос движения</b>	Путепровод – по 3 в каждом направлении; Съезды – 2-3 в одном направлении	
	<b>Ширина проезжей части</b>	Путепровод - 30,0 м; Съезды - 7,5-11,25 м	
	<b>Разделение транспортных потоков по направлениям</b>	Предусматривается	
	<b>Полосы безопасности</b>	Предусматриваются	
	<b>Движение НГПТ</b>	Предусматривается	
	<b>Выделенные полосы для движения НГПТ</b>	Не предусматриваются	Предусматриваются
	<b>Тротуары</b>	Предусматриваются технические	
6.2.12	<b>Мост через реку Незнайка</b>		Строительство
	<b>Протяженность</b>		~ 0,115 км
	<b>Количество полос движения</b>		по 3 в каждом направлении
	<b>Ширина проезжей части</b>		30,0 м

1	2	3
	<b>Разделение транспортных потоков по направлениям</b>	Предусматривается
	<b>Полосы безопасности</b>	Предусматриваются
	<b>Движение НГПТ</b>	Предусматривается
	<b>Выделенные полосы для движения НГПТ</b>	Предусматриваются
	<b>Тротуары</b>	4,5 м
6.2.13	<b>Путепровод вблизи деревни Тупиково</b>	Строительство
	<b>Протяженность</b>	Путепровод ~ 0,46 км; Перекрытая часть ~ 0,1 км;
	<b>Количество полос движения</b>	по 3 в каждом направлении
	<b>Ширина проезжей части</b>	30,0 м
	<b>Разделение транспортных потоков по направлениям</b>	Предусматривается
	<b>Полосы безопасности</b>	Предусматриваются
	<b>Движение НГПТ</b>	Предусматривается
	<b>Выделенные полосы для движения НГПТ</b>	Предусматриваются
	<b>Тротуары</b>	Предусматриваются технические
6.2.14	<b>Путепровод вблизи СНТ «Строитель»</b>	Строительство
	<b>Протяженность</b>	Путепровод ~ 0,68 км; Перекрытая часть ~ 0,12 км
	<b>Количество полос движения</b>	по 3 в каждом направлении
	<b>Ширина проезжей части</b>	30,0 м
	<b>Разделение транспортных потоков по направлениям</b>	Предусматривается
	<b>Полосы безопасности</b>	Предусматриваются
	<b>Движение НГПТ</b>	Предусматривается
	<b>Выделенные полосы для движения НГПТ</b>	Предусматриваются
	<b>Тротуары</b>	Предусматриваются технические (уточняется проектом)
6.2.15	<b>Мост через реку Десна</b>	Строительство
	<b>Протяженность</b>	~ 0,13 км
	<b>Количество полос движения</b>	по 3 в каждом направлении
	<b>Ширина проезжей части</b>	2x11,5 м
	<b>Разделение транспортных потоков по направлениям</b>	Предусматривается
	<b>Полосы безопасности</b>	Предусматриваются
	<b>Движение НГПТ</b>	Предусматривается

1	2	3
	<b>Выделенные полосы для движения НГПТ</b>	Предусматриваются
	<b>Тротуары</b>	4,5 м
6.2.16	<b>Путепровод на пересечении с автодорогой Боровское шоссе - Киевское шоссе - в направлении Калужского шоссе до деревни Ботаково через деревни Рогозинино, Верховье</b>	Строительство
	<b>Протяженность</b>	Путепровод ~ 0,49 км; Съезды ~ 1,35 км
	<b>Количество полос движения</b>	Путепровод – по 3 в каждом направлении ; Съезды – 2 полосы в одном направлении
	<b>Ширина проезжей части</b>	Путепровод - 30,0 м; Съезды – 7,5 м
	<b>Разделение транспортных потоков по направлениям</b>	Предусматривается
	<b>Полосы безопасности</b>	Предусматриваются
	<b>Движение НГПТ</b>	Предусматривается
	<b>Выделенные полосы для движения НГПТ</b>	Предусматриваются
	<b>Тротуары</b>	На путепроводе предусматриваются технические; На съездах предусматриваются 2,25 м
6.2.17	<b>Путепроводы на пересечении с подъездной дорогой к СНТ «Поляны»</b>	Строительство
	<b>Протяженность</b>	Путепровод по основному ходу ~ 0,37 км; Путепровод на подъездной дороге к СНТ «Поляны» ~ 0,22 км;
	<b>Количество полос движения</b>	Путепровод по основному ходу – по 3 полосы в каждом направлении ; Путепровод на подъездной дороге к СНТ «Поляны» - по 1 полосе в каждом направлении
	<b>Ширина проезжей части</b>	Путепровод по основному ходу - 2x11,5 м; Путепровод на

1	2	3
		подъездной дороге к СНТ «Поляны» - 7,5 м
	<b>Разделение транспортных потоков по направлениям</b>	Предусматривается
	<b>Полосы безопасности</b>	Предусматриваются
	<b>Движение НГПТ</b>	Предусматривается
	<b>Выделенные полосы для движения НГПТ</b>	Предусматриваются
	<b>Тротуары</b>	На путепроводе по основному ходу предусматриваются технические; на путепроводе на подъездной дороге к СНТ «Поляны» не предусматриваются
6.2.18	<b>Путепровод по основному ходу вблизи СНТ «Малые поляны»</b>	Строительство
	<b>Протяженность</b>	~ 0,59 км
	<b>Количество полос движения</b>	по 3 в каждом направлении
	<b>Ширина проезжей части</b>	30,0 м
	<b>Разделение транспортных потоков по направлениям</b>	Предусматривается
	<b>Полосы безопасности</b>	Предусматриваются
	<b>Движение НГПТ</b>	Предусматривается
	<b>Выделенные полосы для движения НГПТ</b>	Предусматриваются
	<b>Тротуары</b>	Не предусматриваются (уточняется проектом)
6.2.19	<b>Путепровод на подъездной дороге к СНТ «Малые поляны»</b>	Строительство
	<b>Протяженность</b>	~ 0,2 км;
	<b>Количество полос движения</b>	по 1 в каждом направлении
	<b>Ширина проезжей части</b>	6,0 м
	<b>Разделение транспортных потоков по направлениям</b>	Не предусматривается
	<b>Полосы безопасности</b>	Предусматриваются
	<b>Движение НГПТ</b>	Не предусматривается
	<b>Выделенные полосы для движения НГПТ</b>	Не предусматриваются
	<b>Тротуары</b>	Не предусматриваются
6.2.20	<b>Малое искусственное сооружение через реку Жилетовка вблизи СНТ «Малые поляны»</b>	Строительство
	<b>Протяженность</b>	~ 0,09 км;
	<b>Количество полос движения</b>	по 3 в каждом направлении

1	2	3
	<b>Ширина проезжей части</b>	30,0 м
	<b>Разделение транспортных потоков по направлениям</b>	Предусматривается
	<b>Полосы безопасности</b>	Предусматриваются
	<b>Движение НГПТ</b>	Предусматривается
	<b>Выделенные полосы для движения НГПТ</b>	Предусматриваются
	<b>Тротуары</b>	4,5 (уточняется проектом)
6.2.21	<b>Путепроводы вблизи деревни Шахово</b>	Строительство
	<b>Протяженность</b>	Путепровод по основному ходу ~ 0,38 км; Путепровод на планируемой улично-дорожной сети ~ 0,12 км; Съезды ~ 0,87 км; Разворотный путепровод ~ 0,065 км
	<b>Количество полос движения</b>	Путепровод по основному ходу – по 3 в каждом направлении ; Съезды – 2 в одном направлении; Путепровод на планируемой улично-дорожной сети – по 2-3 в каждом направлении
	<b>Ширина проезжей части</b>	Путепровод по основному ходу - 30,0 м; Съезды – 7,5 м; Путепровод на планируемой улично-дорожной сети – 15,0-22,5 м
	<b>Разделение транспортных потоков по направлениям</b>	Предусматривается
	<b>Полосы безопасности</b>	Предусматриваются
	<b>Движение НГПТ</b>	Предусматривается
	<b>Выделенные полосы для движения НГПТ</b>	Предусматриваются
	<b>Тротуары</b>	На путепроводе по основному ходу предусматриваются технические; На путепроводе на планируемой улице районного значения предусматриваются 2,25 м;



1	2	3	
			На съездах предусматриваются 2,25 м
6.2.22	<b>Транспортное сооружение на пересечении с ЦКАД</b>		Строительство
	<b>Протяженность</b>		~ 0,51 км
	<b>Количество полос движения</b>		по 3 в каждом направлении
	<b>Ширина проезжей части</b>		30,0 м
	<b>Разделение транспортных потоков по направлениям</b>		Предусматривается
	<b>Полосы безопасности</b>		Предусматриваются
	<b>Движение НГПТ</b>		Предусматривается
	<b>Выделенные полосы для движения НГПТ</b>		Предусматриваются
	<b>Тротуары</b>		Предусматриваются технические
6.2.23	<b>Мост через реку Пахра</b>		Строительство
	<b>Протяженность</b>		~ 0,2 км
	<b>Количество полос движения</b>		по 3 в каждом направлении
	<b>Ширина проезжей части</b>		30,0 м
	<b>Разделение транспортных потоков по направлениям</b>		Предусматривается
	<b>Полосы безопасности</b>		Предусматриваются
	<b>Движение НГПТ</b>		Предусматривается
	<b>Выделенные полосы для движения НГПТ</b>		Предусматриваются
	<b>Тротуары</b>		4,5 м
7	<b>Насосная станция ливневой канализации вблизи СТ «Родник»</b>	Площадь территории, кв.м: 1400 Площадь застройки, кв.м: 1120 Предельная высота здания, м: не более 3	
8	<b>Локальные очистные сооружения</b>	Строительство	Строительство
8.1	<b>Вблизи деревни Николо-Хованское</b>	Строительство Площадь территории, кв. м: 2000 Площадь застройки, кв. м: 790 Предельная высота здания, м: не более 10	
8.2	<b>Вблизи пересечения с автомобильной дорогой "М-3 "Украина" - д. Сосенки - д. Ямонтово"</b>	Площадь территории, кв.м: 3200 Площадь застройки, кв.м: 1540	

1	2	3	
		Предельная высота здания, м: не более 10	
8.3	Вблизи КП «Летово-2»	Площадь территории, кв.м: 3613 Площадь застройки, кв.м: 1610 Предельная высота здания, м: не более 10	
8.4	Вблизи СТ «Русь»	Площадь территории, кв.м: 8050 Площадь застройки, кв.м: 5320 Предельная высота здания, м: не более 10	
8.5	Вблизи пересечения с магистральной улицей «Минское шоссе-Троицк-Щаповское»		Площадь территории, кв.м: 4885 Площадь застройки, кв.м: 2880 Предельная высота здания, м: не более 10
8.6	Вблизи КП «Согласие-2»		Площадь территории, кв.м: 3290 Площадь застройки, кв.м: 1620 Предельная высота здания, м: не более 10
8.7	Вблизи СНТ «Строитель»		Площадь территории, кв.м: 3165 Площадь застройки, кв.м: 1470 Предельная высота здания, м: не более 10
8.8	Вблизи СНТ «Весна»		Площадь территории 2000 кв.м. Площадь застройки 690 кв.м. Предельная высота здания не более 10 м
8.9	Вблизи деревни Пучково		Площадь территории, кв.м: 1120 Площадь застройки, кв.м: 290 Предельная высота здания, м: не более 10
8.10	Вблизи реки Оранка		Площадь территории, кв.м: 835 Площадь застройки, кв.м: 120

1	2	3	
			Предельная высота здания, м: не более 10
8.11	Вблизи СНТ «Поляны»		Площадь территории, кв.м: 2475 Площадь застройки, кв.м: 1100 Предельная высота здания, м: не более 10
8.12	Вблизи деревни Малыгино		Площадь территории, кв.м: 4139 Площадь застройки, кв.м: 2290 Предельная высота здания, м: не более 10
8.13	Вблизи деревни Шахово		Площадь территории, кв.м: 3040 Площадь застройки, кв.м: 1530 Предельная высота здания, м: не более 10
8.14	Вблизи СНТ «Литератор»		Площадь территории, кв.м: 3200 Площадь застройки, кв.м: 1540 Предельная высота здания, м: не более 10
9	Организация движения транспорта и пешеходов	Средства организации движения транспорта и пешеходов, в том числе для маломобильных групп населения в соответствии со Сводом правил «Доступность зданий и сооружений для маломобильных групп населения. Актуализированная редакция СНиП 35-01-2001». В местах пересечения пешеходных путей с проезжей частью улиц и дорог предусматривается пониженный борт «Проектирование среды жизнедеятельности с учетом потребности инвалидов и маломобильных групп населения». В местах пересечения пешеходных путей с проезжей частью улиц и дорог предусматривается пониженный борт	
10	Светофорные объекты	15 шт: - на примыкании магистральной улицы МПШ к улице Адмирала Корнилова – 1 шт; - вблизи деревни Николо-Хованское	8 шт: - вблизи деревни Тупиково – 1 шт; - в месте примыкания подъезда к КП «Согласие-2» – 1 шт; - вблизи СНТ «Строитель» – 1 шт;

1	2	3	
		<p>– 1 шт;          - на пересечении с автодорогой «Калужское шоссе - Саларьево» – 1 шт;          - вблизи СНТ «Коммунарка-2» -2 шт;          - вблизи деревни Макарово – 1 шт;          - вблизи СТ «Родник» – 1 шт;          - в месте пересечения магистральной улицы МПШ с автодорогой «М-3 «Украина» - деревня Середнево – деревня Марьино – деревня Десна» – 1 шт;</p> <p>Устройство вызывных светофорных объектов:          - вблизи деревни Прокшино – 2 шт;          - вблизи деревни Макарово – 1 шт;          - вблизи КП «Летово-2» - 1 шт;          - вблизи КП «Бельгийская деревня» – 1 шт;          - вблизи СТ «Родник» - 1 шт;          - вблизи деревни Пенино - 1 шт</p>	<p>- на пересечении магистральной улицы МПШ с автодорогой Боровское шоссе – Киевское шоссе – в направлении Калужского шоссе до деревни Ботаково через деревни Рогозинино, Верховье– 3 шт;          - в месте примыкания подъезда к СНТ «Квант» – 1 шт;          - в месте пересечения путепровода вблизи деревни Шахово – 1 шт</p>
11	<b>Внеуличные пешеходные переходы</b>		<p>Строительство 28 шт:          - вблизи пересечения с автомобильной дорогой Солнцево - Бутово – Видное – 1 шт;          - вблизи деревни Прокшино – 2 шт;          - вблизи деревни Макарово – 1 шт;</p>

1	2	3	
			<ul style="list-style-type: none"> <li>- вблизи КП «Летово-2» - 2 шт;</li> <li>- вблизи КП «Бельгийская деревня» – 1 шт;</li> <li>- вблизи СТ «Родник» - 1 шт;</li> <li>- вблизи деревни Пенино - 1 шт;</li> <li>- вблизи деревни Тупиково - 1 шт;</li> <li>- вблизи КП «Согласие-2» - 2 шт;</li> <li>- вблизи СНТ «Строитель» - 2 шт;</li> <li>- вблизи СНТ «Весна» - 2 шт;</li> <li>- вблизи КП «Изумрудная долина» - 3 шт;</li> <li>- вблизи СНТ «Поляны» - 2 шт;</li> <li>- вблизи деревни Малыгино - 2 шт;</li> <li>- вблизи деревни Шахово – 2 шт;</li> <li>- вблизи СНТ «Пахра» – 1 шт;</li> <li>- вблизи СНТ «Литератор» - 1 шт;</li> <li>- вблизи пересечения магистральной улицы МПШ с автомобильной дорогой А-107 «Московское малое кольцо» - 1 шт</li> </ul>
12	<b>Привязка к существующей улично-дорожной сети</b>	Примыкания существующей улично-дорожной сети к строящемуся объекту улично-дорожной сети запроектированы в существующих отметках.	
13	<b>Шумозащитные мероприятия</b>	Предусматривается шумозащитное остекление новой жилой застройки и установка шумозащитных экранов	
14	<b>Заключение участка русла реки Сосенка в коллектор</b>		Вблизи примыкания к ул. Адмирала Корнилова, длина коллектора – 320 м
15	<b>Установление технических зон подземных</b>	Требуется	



1	2	3
	<b>коммуникаций</b>	
16	<b>Изменение границ природных и озелененных территорий</b>	Не требуется
17	<b>Изменение границы зоны планируемого развития линейного объекта улично-дорожной сети</b>	Требуется
18	<b>Изъятие или изменение существующих границ участков землепользований</b>	Требуется (План «Межевание территории»)
19	<b>Благоустройство прилегающей территории</b>	Требуется

**3. Перечень планируемого размещения объектов капитального строительства к плану «Границы зон планируемого размещения объектов»**

№ п/п	№ на плане	Назначение зоны планируемого размещения	Наименование объекта	Характеристики объекта	
				площадь, м <sup>2</sup>	протяженность, м
1	2	3	4	5	6
1	1	зона планируемого размещения наземного сооружения	Магистральная улица МПШ	160880,9	2800,0
2	2	зона планируемого размещения линейного объекта инженерной инфраструктуры	Локальное очистное сооружение	2851,0	—
3	70	зона планируемого размещения линейного объекта инженерной инфраструктуры	Крановый узел на газопроводе высокого давления	53,0	—
4	71	зона планируемого размещения линейных объектов инженерной инфраструктуры	Инженерные коммуникации	59292,2	—
5	3	зона планируемого размещения внеуличного пешеходного перехода	Внеуличный пешеходный переход	3005,0	46,0
6	4	зона планируемого размещения наземного сооружения	Магистральная улица МПШ	1696042,7	28400,0
7	5	зона планируемого размещения внеуличного пешеходного перехода	Внеуличный пешеходный переход	3550,0	63,0
8	6	зона планируемого размещения внеуличного пешеходного перехода	Внеуличный пешеходный переход	3725,0	67,0

1	2	3	4	5	6
9	7	зона планируемого размещения транспортного сооружения	Путепровод вблизи деревни Макарово	18302,0	550,0
10	8	зона планируемого размещения внеуличного пешеходного перехода	Внеуличный пешеходный переход	3775,0	49,0
11	9	зона планируемого размещения объекта инженерной инфраструктуры	Локальное очистное сооружение	3017,0	—
12	10	зона планируемого размещения транспортного сооружения	Путепровод на пересечении с автомобильной дорогой "М-3 "Украина" - д. Сосенки - д. Ямонтово"	134160,0	450,0
13	11	зона планируемого размещения внеуличного пешеходного перехода	Внеуличный пешеходный переход	3070,0	50,0
14	12	зона планируемого размещения транспортного сооружения	Мост через реку Сосенка	5876,0	140,0
15	13	зона планируемого размещения внеуличного пешеходного перехода	Внеуличный пешеходный переход	3080,0	45,0
16	14	зона планируемого размещения объекта инженерной инфраструктуры	Локальное очистное сооружение	3613,0	—
17	15	зона планируемого размещения внеуличного пешеходного перехода	Внеуличный пешеходный переход	3752,0	56,0
18	16	зона планируемого	Насосная станция	1401,0	—

1	2	3	4	5	6
		размещения наземного сооружения, объекта инженерной инфраструктуры	ливневой канализации		
19	17	зона планируемого размещения транспортного сооружения	Путепровод вблизи СТ «Родник»	6156,0	180,0
20	18	зона планируемого размещения внеуличного пешеходного перехода	Внеуличный пешеходный переход	4886,0	85,0
21	19	зона планируемого размещения транспортного сооружения	Путепровод на пересечении с автодорогой от М-3 "Украина" (Киевское шоссе) до А-101 "Москва - Малоярославец - Рославль" (Калужское шоссе) через деревни Середнево, Марьино, Десна	26251,0	875,0
22	20	зона планируемого размещения внеуличного пешеходного перехода	Внеуличный пешеходный переход	4887,0	86,0
23	21	зона планируемого размещения объекта инженерной инфраструктуры	Локальное очистное сооружение	8051,0	—
24	22	зона планируемого размещения транспортного сооружения	Мост через реку Незнайка	4384,0	115,0
25	23	зона планируемого размещения транспортного сооружения	Путепровод вблизи деревни Тупиково	13829,0	460,0
26	24	зона планируемого размещения внеуличного	Внеуличный пешеходный переход	4885,0	86,0

1	2	3	4	5	6
		пешеходного перехода			
27	25	зона планируемого размещения наземного сооружения и объекта инженерной инфраструктуры	Локальное очистное сооружение	4885,0	—
28	26	зона планируемого размещения наземного сооружения и объекта инженерной инфраструктуры	Локальное очистное сооружение	3289,0	—
29	27	зона планируемого размещения внеуличного пешеходного перехода	Внеуличный пешеходный переход	2800,0	42,0
30	28	зона планируемого размещения внеуличного пешеходного перехода	Внеуличный пешеходный переход	2800,0	42,0
31	29	зона планируемого размещения транспортного сооружения	Путепровод вблизи СНТ «Строитель»	20352,0	680,0
32	30	зона планируемого размещения внеуличного пешеходного перехода	Внеуличный пешеходный переход	5009,0	86,0
33	31	зона планируемого размещения внеуличного пешеходного перехода	Внеуличный пешеходный переход	4200,0	70,0
34	32	зона планируемого размещения наземного сооружения, объекта инженерной инфраструктуры	Локальное очистное сооружение	3165,0	—



1	2	3	4	5	6
35	33	зона планируемого размещения транспортного сооружения	Мост через реку Десна	3821,0	130,0
36	34	зона планируемого размещения наземного сооружения, объекта инженерной инфраструктуры	Локальное очистное сооружение	2000,0	—
37	35	зона планируемого размещения внеуличного пешеходного перехода	Внеуличный пешеходный переход	3297,0	44,0
38	36	зона планируемого размещения внеуличного пешеходного перехода	Внеуличный пешеходный переход	2799,0	50,0
39	37	зона планируемого размещения транспортного сооружения	Путепровод на пересечении с автодорогой Боровское шоссе - Киевское шоссе - в направлении Калужского шоссе до деревни Ботаково через деревни Рогозинино, Верховье	14657,0	490,0
40	38	зона планируемого размещения внеуличного пешеходного перехода	Внеуличный пешеходный переход	2812,0	42,0
41	39	зона планируемого размещения внеуличного пешеходного перехода	Внеуличный пешеходный переход	2800,0	42,0
42	40	зона планируемого размещения наземного сооружения, объекта инженерной инфраструктуры	Локальное очистное сооружение	1120,0	—
43	41	зона планируемого размещения внеуличного пешеходного	Внеуличный пешеходный переход	3252,0	42,0

1	2	3	4	5	6
		перехода			
44	42	зона планируемого размещения наземного сооружения, объекта инженерной инфраструктуры	Локальное очистное сооружение	836,0	—
45	43	зона планируемого размещения внеуличного пешеходного перехода	Внеуличный пешеходный переход	4066,0	42,0
46	44	зона планируемого размещения транспортного сооружения	Путепровод на пересечении с подъездной дорогой к СНТ «Поляны»	11160,0	370,0
47	45	зона планируемого размещения транспортного сооружения	Путепровод на пересечении с подъездной дорогой к СНТ «Поляны»	1555,0	220,0
48	46	зона планируемого размещения объекта инженерной инфраструктуры	Локальное очистное сооружение	2475,0	—
49	47	зона планируемого размещения внеуличного пешеходного перехода	Внеуличный пешеходный переход	4100,0	45,0
50	48	зона планируемого размещения наземного сооружения, объекта инженерной инфраструктуры	Путепровод вблизи СНТ «Малые поляны»	17890,0	590,0
51	49	зона планируемого размещения наземного сооружения, объекта инженерной инфраструктуры	Путепровод на подъездной дороге к СНТ «Малые поляны»	1232,0	200,0
52	50	зона планируемого размещения	Локальное очистное сооружение	4139,0	—

1	2	3	4	5	6
		объекта инженерной инфраструктуры			
53	51	зона планируемого размещения транспортного сооружения	Малое искусственное сооружение через реку Жилетовка вблизи СНТ «Малые поляны»	2704,0	90,0
54	52	зона планируемого размещения внеуличного пешеходного перехода	Внеуличный пешеходный переход	2800,0	46,0
55	53	зона планируемого размещения внеуличного пешеходного перехода	Внеуличный пешеходный переход	2800,0	46,0
56	54	зона планируемого размещения внеуличного пешеходного перехода	Внеуличный пешеходный переход	2800,0	46,0
57	55	зона планируемого размещения наземного сооружения, объекта инженерной инфраструктуры	Локальное очистное сооружение	3040,0	—
58	56	зона планируемого размещения внеуличного пешеходного перехода	Внеуличный пешеходный переход	2800,0	42,0
59	57	зона планируемого размещения транспортного сооружения	Путепровод вблизи деревни Шахово	8374,0	380,0
60	58	зона планируемого размещения транспортного сооружения	Путепровод вблизи деревни Шахово	7000,0	120,0
61	59	зона планируемого размещения внеуличного пешеходного	Внеуличный пешеходный переход	3000,0	42,0

1	2	3	4	5	6
		перехода			
62	60	зона планируемого размещения транспортного сооружения	Транспортное сооружение на пересечении с ЦКАД	15362,0	510,0
63	61	зона планируемого размещения внеуличного пешеходного перехода	Внеуличный пешеходный переход	2800,0	42,0
64	62	зона планируемого размещения наземного сооружения, объекта инженерной инфраструктуры	Локальное очистное сооружение	3200,0	—
65	63	зона планируемого размещения транспортного сооружения	Мост через реку Пахра	6215,0	200,0
66	64	зона планируемого размещения внеуличного пешеходного перехода	Внеуличный пешеходный переход	4000,0	42,0
67	72	зона планируемого размещения наземного сооружения, объекта инженерной инфраструктуры	Инженерные коммуникации	672212,6	—

## 4. Характеристика земельных участков к плану "Межевание территории"

№ участка на плане	Кадастровый номер	Адресные ориентиры	Образуемые земельные участки		Примечание
			Вид разрешенного использования	Площадь формируемого земельного участка, кв. м	
1	2	3	4	5	6
1	77:17:0120114:5137	город Москва, поселение Сосенское, в районе пос. Мамыри	Ф <sup>1</sup>	661882,64	-
			Автомобильный транспорт	6487,36	Изъятие
			Коммунальное обслуживание	3880,69	Сервитут
2	77:17:0120114:5892	город Москва, поселение Сосенское, д Николо-Хованское	Автомобильный транспорт	360,00	Изъятие
3	77:17:0120114:5891	Москва, поселение Сосенское, д Николо-Хованское	Автомобильный транспорт	24892,00	Изъятие
4	77:17:0120114:5890	город Москва, поселение Сосенское, д Николо-Хованское	Автомобильный транспорт	799,00	Изъятие
5	77:17:0120114:5474	город Москва, поселение Сосенское, д Николо-Хованское	Ф <sup>1</sup>	22267,72	-
			Автомобильный транспорт	283,28	Изъятие
			Коммунальное обслуживание	4230,65	Сервитут
6	формируемый земельный участок	город Москва, магистральная улица "Мамыри - автомобильная дорога Солнцево-Бутovo-Видное-Пенино-Шарапово"	Коммунальное обслуживание	53,15	-
7	77:17:0120114:5888	город Москва, поселение Сосенское, д Николо-Хованское	Автомобильный транспорт	1712,00	Изъятие
8	77:17:0120114:5887	город Москва, поселение Сосенское, д Николо-Хованское	Автомобильный транспорт	2 898,00	Изъятие
9	50:21:0120111:142	город Москва, поселение Сосенское, д. Николо-Хованское, уч. № 120г	Автомобильный транспорт	800,00	Изъятие
10	50:21:0120114:1045	город Москва, поселение Сосенское, д Николо-Хованское, уч. № 120в	Автомобильный транспорт	600,00	Изъятие
11	50:21:0120114:2973	город Москва, поселение Сосенское, д Николо-Хованское, участок при доме №120	Автомобильный транспорт	398,00	Изъятие
12	50:21:0120114:2452	город Москва, поселение Сосенское, д. Николо-Хованское, уч. №120В	Автомобильный транспорт	1175,00	Изъятие
13	50:21:0120114:2974	город Москва, поселение Сосенское, д. Николо-Хованское, участок при д 120	Автомобильный транспорт	698,00	Изъятие
14	50:21:0120114:1561	город Москва, поселение Сосенское, д. Николо-Хованское, уч. №120-а	Автомобильный транспорт	1040,00	Изъятие
15	50:21:0000000:201	город Москва, поселение Сосенское, д. Николо-Хованское, уч. №119	Автомобильный транспорт	1300,00	Изъятие
16	50:21:0120114:2975	город Москва, поселение Сосенское, д. Николо-Хованское, участок при доме №120	Автомобильный транспорт	630,00	Изъятие
17	50:21:0120114:499	город Москва, поселение Сосенское, д. Николо-Хованское, уч. №120ог	Автомобильный транспорт	400,00	Изъятие
18	77:17:0120114:2096	город Москва, поселение Сосенское, в районе д. Николо-Хованское	Коммунальное обслуживание	19473,85	-
			Коммунальное обслуживание	233,15	Изъятие
19	77:17:0120114:2114	город Москва, поселение Сосенское, в районе д. Николо-Хованское	Территория общего пользования	39424,05	-
			Автомобильный транспорт	6208,95	Изъятие
20	77:17:0120114:2105	город Москва, поселение Сосенское, в районе д. Николо-Хованское	Ф <sup>1</sup>	55365,00	-
			Коммунальное обслуживание	2 198,48	Сервитут
21	77:17:0120114:2115	город Москва, поселение Сосенское, в районе д. Николо-Хованское	Территория общего пользования	9080,79	-
			Автомобильный транспорт	34207,22	Изъятие
			Коммунальное обслуживание	1865,97	Сервитут
22	77:17:0120114:2106	город Москва, поселение Сосенское, в районе д. Николо-Хованское	Ф <sup>1</sup>	1343,00	-
			Коммунальное обслуживание	275,95	Сервитут



1	2	3	4	5	6
23	77:17:0120114:2107	город Москва, поселение Сосенское, в районе д. Николо-Хованское	Ф <sup>I</sup>	1635,00	-
			Коммунальное обслуживание	353,26	Сервитут
24	77:17:0120114:2116	город Москва, поселение Сосенское, в районе д. Николо-Хованское	Территория общего пользования	1457,00	-
			Автомобильный транспорт	662,45	Изъятие
			Коммунальное обслуживание	202,83	Сервитут
25	50:21:0120111:568	город Москва, поселение Сосенское, д. Николо-Хованское, участок № 120	Автомобильный транспорт	1137,00	Изъятие
26	77:17:0120114:2118	город Москва, поселение Сосенское, в районе д. Николо-Хованское	Территория общего пользования	1641,77	-
			Автомобильный транспорт	43,23	Изъятие
			Коммунальное обслуживание	590,58	Сервитут
27	77:17:0120114:2119	город Москва, поселение Сосенское, в районе д. Николо-Хованское	Ф <sup>I</sup>	4848,08	-
			Автомобильный транспорт	306,92	Изъятие
			Коммунальное обслуживание	537,45	Сервитут
28	77:17:0120114:2094	город Москва, поселение Сосенское, в районе д. Николо-Хованское	Ф <sup>I</sup>	6578,00	-
			Коммунальное обслуживание	375,93	Сервитут
29	77:17:0120114:2112	город Москва, поселение Сосенское, в районе д. Николо-Хованское	Ф <sup>I</sup>	30032,72	-
			Автомобильный транспорт	14,28	Изъятие
			Коммунальное обслуживание	2277,91	Сервитут
30	77:17:0120114:5880	Москва, поселение Сосенское, д. Николо-Хованское	Ф <sup>I</sup>	248905,21	-
			Автомобильный транспорт	16401,79	Изъятие
			Коммунальное обслуживание	3008,26	Сервитут
31	50:21:0120114:2563	город Москва, поселение Сосенское, СНТ "Коммунарка-2", уч. №138	Ф <sup>I</sup>	1112,00	Изъятие
32	50:21:0120114:505	город Москва, поселение Сосенское, вблизи д. Николо-Хованское, уч. №79	Территория общего пользования	37369,05	-
			Автомобильный транспорт	3730,95	Изъятие
33	77:17:0000000:9736	Москва, поселение Сосенское, уч. 12, вблизи д. Николо-Хованское	Ф <sup>I</sup>	165139,79	-
			Автомобильный транспорт	13914,21	Изъятие
			Коммунальное обслуживание	4463,75	Сервитут
34	77:17:0000000:9734	Москва, поселение Сосенское, вблизи д. Николо-Хованское	Ф <sup>I</sup>	157463,68	-
			Автомобильный транспорт	44358,32	Изъятие
			Коммунальное обслуживание	1189,96	Сервитут
35	77:17:0000000:9735	Москва, поселение Сосенское, уч. 12, вблизи д. Николо-Хованское	Ф <sup>I</sup>	621789,02	-
			Автомобильный транспорт	138063,98	Изъятие
			Коммунальное обслуживание	5460,18	Сервитут
36	50:21:0120114:1582	город Москва, поселение Сосенское, д. Макарово, уч. №300	Автомобильный транспорт	1 500,00	Изъятие
37	50:21:0120114:93	город Москва, поселение Сосенское, д. Макарово, уч. №63	Автомобильный транспорт	2 119,00	Изъятие
38	50:21:0120114:2831	город Москва, поселение Сосенское, д. Макарово, уч. №62	Ф <sup>I</sup>	1399,00	-
			Коммунальное обслуживание	61,75	Сервитут
39	77:17:0120114:5862	Москва, поселение Сосенское	Ф <sup>I</sup>	1931935,82	-
			Автомобильный транспорт	78635,18	Изъятие
			Коммунальное обслуживание	29694,92	Сервитут
40	50:21:0120114:735	город Москва, поселение Сосенское, вблизи д. Летово	Ф <sup>I</sup>	39587,20	-
			Автомобильный транспорт	412,80	Изъятие
			Коммунальное обслуживание	495,81	Сервитут
41	50:21:0120114:2759	город Москва, поселение Сосенское, вблизи д. Летово, уч. 90/1а	Ф <sup>I</sup>	117585,24	-
			Автомобильный транспорт	39060,76	Изъятие
			Коммунальное обслуживание	1564,50	Сервитут
42	77:17:0120103:352	Москва, поселение Сосенское, вблизи д. Летово	Территория общего пользования	1880,37	-
			Автомобильный транспорт	22,63	Изъятие
43	77:17:0120103:351	Москва, поселение Сосенское, уч. 91, вблизи дер. Летово	Ф <sup>I</sup>	17190,25	-
			Автомобильный транспорт	136,75	Изъятие
			Коммунальное обслуживание	116,71	Сервитут
44	50:21:0120103:68	город Москва, поселение Сосенское, д. Летово, уч. №7д	Ф <sup>I</sup>	700,00	-
			Коммунальное обслуживание	144,57	Сервитут
45	77:17:0000000:2922	Московская область, поселение Сосенское, д. Летово, участок № 5	Ф <sup>I</sup>	1450,00	-
			Коммунальное обслуживание	288,11	Сервитут
46	50:21:0120103:413	город Москва, поселение Сосенское, д. Летово, дом 61	Автомобильный транспорт	1 447,00	Изъятие
47	50:21:0120103:410	город Москва, поселение Сосенское, д. Летово, дом 55, уч. №55/3	Ф <sup>I</sup>	890,00	-
			Коммунальное обслуживание	117,42	Сервитут

1	2	3	4	5	6
48	50:21:0120103:391	город Москва, поселение Сосенское, д. Лето, уч. №58/1	Автомобильный транспорт	2 300,00	Изъятие
49	50:21:0120103:511	город Москва, поселение Сосенское, д. Лето, уч. 70	Автомобильный транспорт	862,00	Изъятие
50	50:21:0120103:694	город Москва, поселение Сосенское, д. Лето, уч. №609	Автомобильный транспорт	950,00	Изъятие
51	50:21:0120103:70	город Москва, поселение Сосенское, д. Лето, уч. №8д	Автомобильный транспорт	1 500,00	Изъятие
52	77:17:0000000:2546	город Москва, поселение Сосенское, д. Лето, участок № 6	Автомобильный транспорт	1 400,00	Изъятие
53	50:21:0120103:700	город Москва, поселение Сосенское, д. Лето, ул. Зименковская, вл. 57	Автомобильный транспорт	1 300,00	Изъятие
54	50:21:0120103:414	город Москва, поселение Сосенское, д. Лето, Зименковская ул., вл. 57Б	Автомобильный транспорт	1 967,00	Изъятие
55	50:21:0120103:693	город Москва, поселение Сосенское, д. Лето, Зименковская ул., вл. 57, к. 3	Автомобильный транспорт	807,00	Изъятие
56	50:21:0120103:600	г. Москва, поселение Сосенское, дер. Лето, ул. Зименковская, вл. 57, корп. 4	Автомобильный транспорт	919,00	Изъятие
57	50:21:0120103:674	город Москва, поселение Сосенское, д. Лето, уч. №57	Автомобильный транспорт	1 118,00	Изъятие
58	50:21:0120103:675	город Москва, поселение Сосенское, д. Лето, уч. №57/2	Автомобильный транспорт	1 000,00	Изъятие
59	50:21:0120103:269	город Москва, поселение Сосенское, д. Лето, уч. -5	Ф <sup>1</sup>	1400,89	-
			Автомобильный транспорт	129,11	Изъятие
60	50:21:0120103:1542	город Москва, поселение Сосенское, д. Лето, уч. 43Б	Ф <sup>1</sup>	1449,00	-
			Коммунальное обслуживание	8,02	Сервитут
61	50:21:0120103:450	город Москва, поселение Сосенское, д. Лето, уч. №43	Ф <sup>1</sup>	1300,00	-
			Коммунальное обслуживание	110,97	Сервитут
62	50:21:0120103:451	город Москва, поселение Сосенское, д. Лето, уч. №611	Автомобильный транспорт	1 400,00	Изъятие
63	50:21:0120103:46	город Москва, поселение Сосенское, д. Лето, участок при доме №41	Автомобильный транспорт	1 576,00	Изъятие
64	50:21:0120103:713	город Москва, поселение Сосенское, д. Лето, дом 40, уч. 620	Ф <sup>1</sup>	790,00	-
			Коммунальное обслуживание	34,53	Сервитут
65	50:21:0120103:416	город Москва, поселение Сосенское, д. Лето, участок №619	Автомобильный транспорт	1 610,00	Изъятие
66	50:21:0120103:431	город Москва, поселение Сосенское, д. Лето, дом № 42а	Автомобильный транспорт	1 511,00	Изъятие
67	50:21:0150309:108	город Москва, поселение Сосенское, вблизи д. Лето, уч. № 19/1	Ф <sup>1</sup>	452317,90	-
			Автомобильный транспорт	59682,10	Изъятие
			Коммунальное обслуживание	23576,76	Сервитут
68	50:21:0150309:1338	город Москва, поселение Сосенское, д. Лето	Ф <sup>1</sup>	734,83	-
			Автомобильный транспорт	39,17	Изъятие
69	50:21:0150309:232	город Москва, поселение Сосенское, вблизи д. Лето, уч. №98	Территория общего пользования	5436,77	-
			Автомобильный транспорт	2463,23	Изъятие
			Коммунальное обслуживание	33,55	Сервитут
70	77:17:0000000:3985	город Москва, поселения Московский, Филимонковское, Сосенское, между д. Картазово, СНТ "Филатов луг", д. Зименки, д. Лето, д. Ларево, СНТ "Сосенки", Калужским ш., СНТ "Ракитки", СНТ "Родник-1", ОТ "Маяк", д. Пушкино, СНТ "Чайка", д. Нижнее Валуево, д. Верхнее Валуево, СНТ "Передельцы", СНТ "Просвещенный", СНТ "Пчелка", г. Московский, Киевским ш.	Ф <sup>1</sup>	12492577,17	-
			Автомобильный транспорт	112870,83	Изъятие
			Коммунальное обслуживание	39301,43	Сервитут
71	50:21:0150309:584	город Москва, поселение Десеновское, СНТ "Родник-1", участок №62	Автомобильный транспорт	713,00	Изъятие
72	50:21:0150309:550	город Москва, пос. Десеновское, д. Десна, мкр. Ракитки, тер. СНТ "Родник-1", вл. 61	Автомобильный транспорт	700,00	Изъятие

1	2	3	4	5	6
73	50:21:0150309:539	город Москва, поселение Десеновское, д. Десна, СНТ "Родник-1", участок №60	Автомобильный транспорт	643,00	Изъятие
74	50:21:0150309:982	город Москва, поселение Десеновское, СНТ "Родник-1", участок №55	Автомобильный транспорт	610,00	Изъятие
75	50:21:0150309:975	город Москва, поселение Десеновское, СНТ "Родник-1", участок №56	Автомобильный транспорт	615,00	Изъятие
76	50:21:0150309:605	город Москва, поселение Десеновское, СНТ "Родник-1", участок №57	Автомобильный транспорт	804,00	Изъятие
77	50:21:0150309:461	город Москва, поселение Десеновское, д. Десна, мкр. Ракитки, СНТ "Родник-1", участок №91	Автомобильный транспорт	638,00	Изъятие
78	50:21:0150309:824	город Москва, поселение Десеновский, СНТ "Родник-1", уч. №89	Автомобильный транспорт	640,00	Изъятие
79	50:21:0150309:559	город Москва, поселение Десеновское, СНТ "Родник-1", участок №149	Автомобильный транспорт	1 191,00	Изъятие
80	50:21:0150309:573	город Москва, поселение Десеновское, СНТ "Родник-1", участок №150	Автомобильный транспорт	1 012,00	Изъятие
81	50:21:0150309:531	город Москва, поселение Десеновский, СНТ "Родник-1", уч. №65	Автомобильный транспорт	600,00	Изъятие
82	50:21:0150309:1288	город Москва, поселение Десеновское, СНТ "Родник-1", уч. №54	Автомобильный транспорт	600,00	Изъятие
83	50:21:0150309:1033	г. Москва, пос. Десеновское, д. Десна, мкр. Ракитки, тер. СНТ "Родник-1", влд. 53	Автомобильный транспорт	600,00	Изъятие
84	50:21:0150309:621	город Москва, поселение Десеновское, СНТ "Родник-1", уч. №52	Автомобильный транспорт	600,00	Изъятие
85	50:21:0150309:991	город Москва, поселение Десеновское, дер. Десна, мкр. Ракитки, СНТ "Родник-1", участок №88	Автомобильный транспорт	600,00	Изъятие
86	77:17:0150309:1118	город Москва, п. Десеновское, тер. СНТ "Родник-1"	Автомобильный транспорт	1 212,00	Изъятие
87	50:21:0150309:599	город Москва, поселение Десеновское, СНТ "Родник-1", участок №151	Автомобильный транспорт	852,00	Изъятие
88	77:17:0150309:124	город Москва, поселение Десеновское, вблизи д. Пенино	Ф <sup>1</sup>	168064,88	-
		Автомобильный транспорт		11859,12	Изъятие
		Коммунальное обслуживание		6810,21	Сервитут
89	77:17:0150309:115	город Москва, поселение Десеновское, вблизи д. Пенино	Ф <sup>1</sup>	126035,05	-
		Автомобильный транспорт		22112,95	Изъятие
		Коммунальное обслуживание		3174,64	Сервитут
90	77:17:0150309:114	город Москва, поселение Десеновское, вблизи д. Пенино	Ф <sup>1</sup>	119559,30	-
		Автомобильный транспорт		15900,70	Изъятие
		Коммунальное обслуживание		3913,33	Сервитут
91	77:17:0150309:113	город Москва, поселение Десеновское, вблизи д. Пенино	Ф <sup>1</sup>	151940,49	-
		Автомобильный транспорт		51560,51	Изъятие
		Коммунальное обслуживание		10456,50	Сервитут
92	77:17:0150309:1019	город Москва, поселение Десеновское, вблизи деревни Писково	Ф <sup>1</sup>	496759,10	-
		Автомобильный транспорт		36040,90	Изъятие
		Коммунальное обслуживание		9661,99	Сервитут
93	50:21:0140116:38	город Москва, поселение Десеновское, вблизи д. Писково, уч. №49	Ф <sup>1</sup>	1292778,93	-
		Автомобильный транспорт		78591,07	Изъятие
		Коммунальное обслуживание		24308,09	Сервитут
94	77:00:0000000:67604	город Москва, поселения Марушкинское, Филимонковское, Десеновское, Первомайское, между д. Марфино, д. Акиньино, д. Середнево, д. Староселье, д. Харьино, д. Кончьево, д. Кнутово, п. Марьино, д. Писково, д. Тупиково, д. Фоминское, д. Клоково, д. Верховье, д. Горчаково	Ф <sup>1</sup>	16605581,26	-
		Автомобильный транспорт		227427,74	Изъятие
		Коммунальное обслуживание		55751,85	Сервитут

1	2	3	4	5	6
95	50:26:0190603:16	город Москва, поселение Первомайское, вблизи дер. Фоминское, уч-к 5	Ф <sup>1</sup>	906,35	-
			Автомобильный транспорт	493,65	Изъятие
96	50:26:0190603:22	город Москва, поселение Первомайское, в районе д. Фоминское	Ф <sup>1</sup>	3779,51	-
			Автомобильный транспорт	55,49	Изъятие
97	50:21:0000000:797	город Москва, поселение Десновское, вблизи дер. Десна, уч. №50/17	Ф <sup>1</sup>	44156,00	-
			Коммунальное обслуживание	9,31	Сервитут
98	77:18:0000000:37611	Москва, поселение Первомайское, д. Фоминское, вл 14	Ф <sup>1</sup>	34 834,30	-
			Автомобильный транспорт	2 239,70	Изъятие
			Коммунальное обслуживание	1 650,60	Сервитут
99	50:21:0120111:872	город Москва, поселение Сосенское, д. Николо-Хованское, участок при доме №120	Автомобильный транспорт	458,00	Изъятие
100	50:26:0191122:3	город Москва, Старосельское участковое лесничество, квартал 27 выделы 1,2,3,4,7,8,9,10,11	Отдых (рекреация)	80026,00	-
			Коммунальное обслуживание	7 112,48	Сервитут
101	50:26:0190606:3	город Москва, поселение Первомайское, Старосельское участковое лесничество, квартал 18, выдел 19	Отдых (рекреация)	15006,52	-
			Автомобильный транспорт	4993,48	Изъятие
			Коммунальное обслуживание	999,11	Сервитут
102	50:26:0190606:6	город Москва, Краснопахорский лесхоз, Старосельское лесничество, квартал 18, выдел 16,17,19	Отдых (рекреация)	26844,57	-
			Автомобильный транспорт	5155,43	Изъятие
			Коммунальное обслуживание	1023,76	Сервитут
103	50:26:0191122:4	город Москва, поселение Первомайское, вблизи д. Конюшково	Ф <sup>1</sup>	1198749,29	-
			Автомобильный транспорт	101290,71	Изъятие
			Коммунальное обслуживание	9953,42	Сервитут
104	50:26:0191122:58	город Москва, поселение Первомайское, д. Клоково, уч. 73	Ф <sup>1</sup>	2259,14	-
			Автомобильный транспорт	393,86	Изъятие
			Коммунальное обслуживание	810,24	Сервитут
105	50:26:0191122:134	город Москва, поселение Первомайское, д. Клоково, уч. 73	Ф <sup>1</sup>	1344,52	-
			Автомобильный транспорт	345,48	Изъятие
			Коммунальное обслуживание	563,63	Сервитут
106	50:26:0191122:57	город Москва, поселение Первомайское, д. Клоково, уч. 73	Ф <sup>1</sup>	1291,02	-
			Автомобильный транспорт	363,98	Изъятие
			Коммунальное обслуживание	553,04	Сервитут
107	50:26:0191122:317	город Москва, поселение Первомайское, д. Клоково, уч. 73	Ф <sup>1</sup>	1168,20	-
			Автомобильный транспорт	486,80	Изъятие
			Коммунальное обслуживание	557,53	Сервитут
108	50:26:0191122:153	город Москва, поселение Первомайское, д. Клоково, уч. 73	Ф <sup>1</sup>	1136,69	-
			Автомобильный транспорт	518,31	Изъятие
			Коммунальное обслуживание	555,13	Сервитут
109	50:26:0191122:12	город Москва, поселение Первомайское, д. Клоково, уч. 73	Ф <sup>1</sup>	1212,98	-
			Автомобильный транспорт	442,02	Изъятие
			Коммунальное обслуживание	554,13	Сервитут
110	50:26:0191122:113	город Москва, поселение Первомайское, д. Клоково, уч. 73	Ф <sup>1</sup>	1188,96	-
			Автомобильный транспорт	466,04	Изъятие
			Коммунальное обслуживание	551,75	Сервитут
111	50:26:0191122:88	город Москва, поселение Первомайское, д. Клоково, уч. 73	Ф <sup>1</sup>	1163,64	-
			Автомобильный транспорт	491,36	Изъятие
			Коммунальное обслуживание	551,75	Сервитут
112	50:26:0191122:72	город Москва, поселение Первомайское, д. Клоково, уч. 73	Ф <sup>1</sup>	1156,45	-
			Автомобильный транспорт	498,55	Изъятие
			Коммунальное обслуживание	551,78	Сервитут
113	50:26:0191122:112	город Москва, поселение Первомайское, д. Клоково, уч. 73	Ф <sup>1</sup>	1226,61	-
			Автомобильный транспорт	428,39	Изъятие
			Коммунальное обслуживание	553,80	Сервитут
114	50:26:0191122:211	город Москва, поселение Первомайское, дер. Клоково, уч. 73	Ф <sup>1</sup>	1387,81	-
			Автомобильный транспорт	267,19	Изъятие
			Коммунальное обслуживание	557,98	Сервитут
115	50:26:0191122:133	город Москва, поселение Первомайское, д. Клоково, уч. 73	Ф <sup>1</sup>	1610,13	-
			Автомобильный транспорт	44,87	Изъятие
			Коммунальное обслуживание	533,59	Сервитут
116	50:26:0191122:111	город Москва, поселение Первомайское, д. Клоково, уч. 73	Ф <sup>1</sup>	1655,00	-
			Коммунальное обслуживание	238,45	Сервитут



1	2	3	4	5	6
117	50:26:0191122:43	город Москва, поселение Первомайское, д. Клоково, уч. 73	Ф <sup>1</sup>	1655,00	-
			Коммунальное обслуживание	1,48	Сервитут
118	50:26:0191106:117	город Москва, поселение Первомайское, СНТ "Строитель", уч. к 16	Ф <sup>1</sup>	1495,00	-
			Коммунальное обслуживание	12,17	Сервитут
119	50:26:0191128:6	город Москва, поселение Первомайское, вблизи д. Конюшково, уч.к 72	Ф <sup>1</sup>	1533,68	-
			Автомобильный транспорт	566,32	Изъятие
			Коммунальное обслуживание	858,83	Сервитут
120	50:26:0191112:26	город Москва, поселение Первомайское, вблизи д. Конюшково, уч.к 48	Ф <sup>1</sup>	33362,47	-
			Автомобильный транспорт	16637,53	Изъятие
			Коммунальное обслуживание	3387,50	Сервитут
121	50:26:0191112:76	город Москва, поселение Первомайское, д. Конюшково, уч.к 4	Ф <sup>1</sup>	1430,51	-
			Автомобильный транспорт	69,49	Изъятие
122	50:26:0191115:135	город Москва, поселение Первомайское, вблизи х. Ильичевка	Ф <sup>1</sup>	10839,71	-
			Автомобильный транспорт	746,29	Изъятие
			Коммунальное обслуживание	8,86	Сервитут
123	50:26:0191117:4	город Москва, поселение Первомайское, вблизи х. Ильичевка	Ф <sup>1</sup>	2941,87	-
			Автомобильный транспорт	741,13	Изъятие
			Коммунальное обслуживание	99,40	Сервитут
124	50:26:0191125:27	город Москва, поселение Первомайское, х. Ильичевка, ОАО "Корпорация "Монтажспецстрой", уч. к 39	Ф <sup>1</sup>	1585,00	-
			Коммунальное обслуживание	110,80	Сервитут
125	50:26:0191107:1	город Москва, поселение Первомайское, х. Ильичевка, "Весна- 2"	Ф <sup>1</sup>	1500,00	-
			Коммунальное обслуживание	2,62	Сервитут
126	50:26:0191117:36	город Москва, сельское поселение Первомайское, х.Ильичевка	Ф <sup>1</sup>	146500,09	-
			Автомобильный транспорт	44431,91	Изъятие
			Коммунальное обслуживание	12421,29	Сервитут
127	50:26:0191117:12	город Москва, поселение Первомайское, х. Ильичевка, ОАО "Корпорация "Монтажспецстрой", уч. к 50	Ф <sup>1</sup>	891,61	-
			Автомобильный транспорт	608,39	Изъятие
			Коммунальное обслуживание	236,86	Сервитут
128	50:26:0191117:9	город Москва, поселение Первомайское, х. Ильичевка, ОАО "Корпорация "Монтажспецстрой", уч. к 51	Ф <sup>1</sup>	743,51	-
			Автомобильный транспорт	756,49	Изъятие
			Коммунальное обслуживание	213,70	Сервитут
129	50:26:0191117:10	город Москва, поселение Первомайское, х. Ильичевка, ОАО "Корпорация "Монтажспецстрой", уч. к 52	Ф <sup>1</sup>	586,40	-
			Автомобильный транспорт	913,60	Изъятие
			Коммунальное обслуживание	168,70	Сервитут
130	50:26:0191117:8	город Москва, поселение Первомайское, х. Ильичевка, ОАО "Корпорация "Монтажспецстрой", уч. к 53	Ф <sup>1</sup>	432,14	-
			Автомобильный транспорт	1067,86	Изъятие
			Коммунальное обслуживание	85,24	Сервитут
131	50:26:0191117:15	город Москва, поселение Первомайское, х. Ильичевка, ОАО "Корпорация "Монтажспецстрой", уч. к 54	Ф <sup>1</sup>	311,12	-
			Автомобильный транспорт	1188,88	Изъятие
			Коммунальное обслуживание	8,01	Сервитут
132	50:26:0191117:16	город Москва, поселение Первомайское, х. Ильичевка, ОАО "Корпорация "Монтажспецстрой", уч. к 55	Ф <sup>1</sup>	212,13	-
			Автомобильный транспорт	1 287,87	Изъятие
133	50:26:0191117:14	город Москва, поселение Первомайское, х. Ильичевка, ОАО "Корпорация "Монтажспецстрой", уч. к 49	Ф <sup>1</sup>	872,85	-
			Автомобильный транспорт	627,15	Изъятие
			Коммунальное обслуживание	266,06	Сервитут
134	50:26:0191117:17	город Москва, поселение Первомайское, х. Ильичевка, ОАО "Корпорация "Монтажспецстрой", уч. к 48	Ф <sup>1</sup>	970,82	-
			Автомобильный транспорт	529,18	Изъятие
			Коммунальное обслуживание	298,60	Сервитут
135	50:26:0191117:6	город Москва, поселение Первомайское, х. Ильичевка, ОАО "Корпорация "Монтажспецстрой", уч. к 47	Ф <sup>1</sup>	1097,09	-
			Автомобильный транспорт	402,91	Изъятие
			Коммунальное обслуживание	420,16	Сервитут



1	2	3	4	5	6
136	50:26:0191117-13	город Москва, поселение Первомайское, х. Ильичевка, ОАО "Корпорация "Монтажспецстрой", уч- к 46	Ф	1191,02	-
			Автомобильный транспорт	308,98	Изъятие
			Коммунальное обслуживание	461,82	Сервитут
137	50:26:0191117-7	город Москва, поселение Первомайское, х. Ильичевка, ОАО "Корпорация "Монтажспецстрой", уч- к 45	Ф	1231,63	-
			Автомобильный транспорт	268,37	Изъятие
			Коммунальное обслуживание	499,23	Сервитут
138	50:26:0191117-11	город Москва, поселение Первомайское, х. Ильичевка, ОАО "Корпорация "Монтажспецстрой", уч- к 44	Ф	1203,52	-
			Автомобильный транспорт	296,48	Изъятие
			Коммунальное обслуживание	548,54	Сервитут
139	77:18:0000000:35816	город Москва, поселение Первомайское, д. Пучково, между ЖК "Домстрой-21" и КИЗ "Светлая Поляна"	Охрана природных территорий	502540,36	-
			Автомобильный транспорт	56099,64	Изъятие
			Коммунальное обслуживание	12085,54	Сервитут
140	77:18:0191407-3	город Москва, автомобильная дорога Боровское шоссе - Киевское шоссе - в направлении Калужского шоссе до деревни Ботаково через деревни Рогозинино, Верховье	Охрана природных территорий	36255,13	-
			Автомобильный транспорт	18710,87	Изъятие
			Коммунальное обслуживание	14,01	Сервитут
141	50:26:0191407-2	город Москва, Малинское участковое лесничество, квартал № 23, выделы - 7,8	Отдых (рекреация)	11934,64	-
			Автомобильный транспорт	6265,36	Изъятие
			Коммунальное обслуживание	3077,03	Сервитут
142	50:26:0191014-1	город Москва, д. Ширяево	Ф	67281,02	-
			Автомобильный транспорт	8018,98	Изъятие
			Коммунальное обслуживание	1061,66	Сервитут
143	50:26:0191017-1	город Москва, поселение Первомайское, вблизи д. Ширяево, уч- к 1	Ф	999529,08	-
			Автомобильный транспорт	54600,92	Изъятие
			Коммунальное обслуживание	18133,31	Сервитут
144	50:26:0191305-1	город Москва, поселение Первомайское, вблизи д. Ширяево	Ф	108743,74	-
			Автомобильный транспорт	32407,27	Изъятие
			Коммунальное обслуживание	8923,38	Сервитут
145	77:00:0000000:60286	город Москва, поселение Первомайское, поселение Краснопахорское, между д. Ширяево, ППЗ "Птичное", д. Пучково, г. Троицк, д. Поляны, СНТ "Поляны", СНТ "Причал", ПКИЗ "Новоспаское"	Охрана природных территорий	9997314,35	-
			Автомобильный транспорт	181581,65	Изъятие
			Коммунальное обслуживание	49592,00	Сервитут
146	50:26:0191307-1	город Москва, поселение Первомайское, в районе д. Пучково, в/ч 72064	Обеспечение обороны и безопасности	1993596,00	-
			Коммунальное обслуживание	837,19	Сервитут
147	77:22:0020118-47	город Москва, поселение Краснопахорское, вблизи д. Поляны	Ф	337876,58	-
			Автомобильный транспорт	71623,42	Изъятие
			Коммунальное обслуживание	12434,71	Сервитут
148	77:22:0020118-48	город Москва, поселение Краснопахорское, вблизи д. Поляны	Ф	19253,55	-
			Автомобильный транспорт	2746,45	Изъятие
			Коммунальное обслуживание	1740,06	Сервитут
149	50:27:0020118-95	город Москва, с/о Краснопахорский, вблизи с. Былово	Ф	879733,42	-
			Автомобильный транспорт	66266,58	Изъятие
			Коммунальное обслуживание	16602,38	Сервитут
150	77:22:0000000:134	город Москва, поселение Краснопахорское, к востоку от СНТ "Жемчужина" и д. Малыгино	Охрана природных территорий	471301,57	-
			Автомобильный транспорт	48409,43	Изъятие
			Коммунальное обслуживание	9895,67	Сервитут
151	50:27:0020101-9	город Москва, поселение Краснопахорское, вблизи д. Малыгино	Ф	2937,82	-
			Автомобильный транспорт	62,18	Изъятие
152	50:27:0020101-113	город Москва, поселение Краснопахорское, вблизи д. Шахово	Ф	35197,76	-
			Автомобильный транспорт	860,24	Изъятие

1	2	3	4	5	6
153	50:27:0020121:61	город Москва, поселение Краснопахорское, д. Малыгино	Автомобильный транспорт	1 000,00	Изъятие
154	50:27:0020121:36	город Москва, поселение Краснопахорское, д. Малыгино, дом 50	Автомобильный транспорт	1 000,00	Изъятие
155	50:27:0020121:37	город Москва, поселение Краснопахорское, д. Малыгино	Автомобильный транспорт	1 265,00	Изъятие
156	50:27:0020121:149	город Москва, поселение Краснопахорское, д. Малыгино	Ф <sup>1</sup>	2259,00	-
			Коммунальное обслуживание	167,66	Сервитут
157	50:27:0020121:165	город Москва, поселение Краснопахорское, вблизи д. Малыгино	Автомобильный транспорт	2 000,00	Изъятие
158	50:27:0020121:66	город Москва, поселение Краснопахорское, д. Малыгино	Автомобильный транспорт	1 700,00	Изъятие
159	50:27:0020121:67	город Москва, поселение Краснопахорское, д. Малыгино	Автомобильный транспорт	545,00	Изъятие
160	50:27:0020121:146	город Москва, поселение Краснопахорское, д. Малыгино	Автомобильный транспорт	587,00	Изъятие
161	77:22:0020101:1088	город Москва, поселение Краснопахорское, д. Малыгино	Ф <sup>1</sup>	95919,36	-
			Автомобильный транспорт	26454,64	Изъятие
			Коммунальное обслуживание	5095,93	Сервитут
162	50:27:0020101:110	город Москва, поселение Краснопахорское, вблизи д. Шахово	Ф <sup>1</sup>	537559,56	-
			Автомобильный транспорт	17690,44	Изъятие
			Коммунальное обслуживание	17498,60	Сервитут
163	77:22:0020101:411	город Москва, поселение Краснопахорское, между ДСПК "Барский Луг", СНТ "Дыбино", д. Малыгино, СНТ "Черемуха", д. Шахово, ДСПК "Шарапово"	Охрана природных территорий	3152123,13	-
			Автомобильный транспорт	174,87	Изъятие
			Коммунальное обслуживание	28303,33	Сервитут
164	77:22:0020101:1105	город Москва, поселение Краснопахорское, вблизи д. Шахово	Ф <sup>1</sup>	298155,21	-
			Автомобильный транспорт	25294,79	Изъятие
			Коммунальное обслуживание	43404,09	Сервитут

1	2	3	4	5	6
165	50:27:0020101:105	город Москва, поселение Краснопахорское, вблизи д. Шахово	Ф <sup>I</sup>	497001,81	-
			Автомобильный транспорт	42550,19	Изъятие
			Коммунальное обслуживание	28588,75	Сервитут
166	50:27:0020122:34	город Москва, поселение Краснопахорское, д. Шахово, уч-к 3	Ф <sup>I</sup>	1300,00	-
			Коммунальное обслуживание	53,89	Сервитут
167	50:27:0020101:733	город Москва, поселение Краснопахорское, Краснопахорское с/п, вблизи д. Шахово	Ф <sup>I</sup>	209278,20	-
			Автомобильный транспорт	19808,80	Изъятие
			Коммунальное обслуживание	3864,91	Сервитут
168	77:22:0020101:1014	город Москва, поселение Краснопахорское, вблизи д. Городок	Ф <sup>I</sup>	622534,07	-
			Автомобильный транспорт	79456,93	Изъятие
			Коммунальное обслуживание	24327,17	Сервитут
169	77:22:0020101:1012	город Москва, поселение Краснопахорское, вблизи д. Городок	Территория общего пользования	13500,22	-
			Автомобильный транспорт	4836,78	Изъятие
			Коммунальное обслуживание	2067,87	Сервитут
170	77:22:0020101:1013	город Москва, поселение Краснопахорское, вблизи д. Городок	Ф <sup>I</sup>	25911,48	-
			Автомобильный транспорт	15401,52	Изъятие
			Коммунальное обслуживание	6332,27	Сервитут
171	77:22:0000000:597	город Москва, поселение Краснопахорское, поселение Михайлово-Ярцевское, между д. Шарاپово, СНТ "Пахра", СНТ "Литератор", п. Шишкин Лес, д. Конаково "Пойма", вдоль автодороги А-107	Охрана природных территорий	2572088,75	-
			Автомобильный транспорт	29288,25	Изъятие
			Коммунальное обслуживание	13205,73	Сервитут
209	формируемый земельный участок	город Москва, магистральная улица "Мамыри - автомобильная дорога Солицево-Бутово-Видное-Пенино-Шарاپово"	Автомобильный транспорт	2229365,15	-
210	формируемый земельный участок	А-107 "Малое Московское Кольцо"	Автомобильный транспорт	152011,63	-

1	2	3	4	5	6
211	формируемый земельный участок	город Москва, магистральная улица "Мамыри - автомобильная дорога Солнцево-Бутово-Видное-Пенино-Шарапово"	Коммунальное обслуживание	3200,00	Изъятие
212	формируемый земельный участок	город Москва, магистральная улица "Мамыри - автомобильная дорога Солнцево-Бутово-Видное-Пенино-Шарапово"	Коммунальное обслуживание	3040,10	Изъятие
213	формируемый земельный участок	город Москва, магистральная улица "Мамыри - автомобильная дорога Солнцево-Бутово-Видное-Пенино-Шарапово"	Коммунальное обслуживание	4139,31	-
214	формируемый земельный участок	город Москва, магистральная улица "Мамыри - автомобильная дорога Солнцево-Бутово-Видное-Пенино-Шарапово"	Коммунальное обслуживание	2474,93	Изъятие
215	формируемый земельный участок	город Москва, магистральная улица "Мамыри - автомобильная дорога Солнцево-Бутово-Видное-Пенино-Шарапово"	Коммунальное обслуживание	835,69	Изъятие
216	формируемый земельный участок	город Москва, магистральная улица "Мамыри - автомобильная дорога Солнцево-Бутово-Видное-Пенино-Шарапово"	Коммунальное обслуживание	1119,63	Изъятие
217	формируемый земельный участок	город Москва, магистральная улица "Мамыри - автомобильная дорога Солнцево-Бутово-Видное-Пенино-Шарапово"	Коммунальное обслуживание	2000,81	-
218	формируемый земельный участок	город Москва, магистральная улица "Мамыри - автомобильная дорога Солнцево-Бутово-Видное-Пенино-Шарапово"	Коммунальное обслуживание	3165,25	Изъятие
219	формируемый земельный участок	город Москва, магистральная улица "Мамыри - автомобильная дорога Солнцево-Бутово-Видное-Пенино-Шарапово"	Коммунальное обслуживание	3289,07	Изъятие
220	формируемый земельный участок	город Москва, магистральная улица "Мамыри - автомобильная дорога Солнцево-Бутово-Видное-Пенино-Шарапово"	Коммунальное обслуживание	4884,79	-
221	формируемый земельный участок	город Москва, магистральная улица "Мамыри - автомобильная дорога Солнцево-Бутово-Видное-Пенино-Шарапово"	Коммунальное обслуживание	8051,00	-
222	формируемый земельный участок	город Москва, магистральная улица "Мамыри - автомобильная дорога Солнцево-Бутово-Видное-Пенино-Шарапово"	Коммунальное обслуживание	1400,85	Изъятие
223	формируемый земельный участок	город Москва, магистральная улица "Мамыри - автомобильная дорога Солнцево-Бутово-Видное-Пенино-Шарапово"	Коммунальное обслуживание	3613,53	-
224	формируемый земельный участок	город Москва, магистральная улица "Мамыри - автомобильная дорога Солнцево-Бутово-Видное-Пенино-Шарапово"	Коммунальное обслуживание	3200,00	-
225	50:21:0120111:90	город Москва, поселение Сосенское, д. Николо-Хованское, уч. №119	Автомобильный транспорт	216,00	Изъятие

1	2	3	4	5	6
226	50:21:0120111:91	город Москва, поселение Сосенское, д. Николо-Хованское, уч. №119/1	Автомобильный транспорт	458,00	Изъятие
227	50:21:0120111:89	город Москва, поселение Сосенское, д. Николо-Хованское, уч. №119/3	Автомобильный транспорт	458,00	Изъятие
228	50:21:0120111:88	город Москва, поселение Сосенское, д. Николо-Хованское, уч. №119/2	Автомобильный транспорт	458,00	Изъятие
229	50:21:0120111:35	город Москва, поселение Сосенское, д. Николо-Хованское, уч. №117В	Автомобильный транспорт	400,00	Изъятие
230	50:21:0120111:454	город Москва, поселение Сосенское, д. Николо-Хованское, уч. № 584	Автомобильный транспорт	516,00	Изъятие
231	50:21:0120111:856	город Москва, поселение Сосенское, д. Николо-Хованское, вл. 117Г	Автомобильный транспорт	1747,00	Изъятие
232	50:21:0120111:517	город Москва, поселение Сосенское, д. Николо-Хованское, уч. 115а	Автомобильный транспорт	1540,00	Изъятие
233	50:21:0120111:772	город Москва, поселение Сосенское, д. Николо-Хованское, уч. №16	Автомобильный транспорт	1355,00	Изъятие
234	50:21:0120111:774	город Москва, поселение Сосенское, д. Николо-Хованское, уч. №16/1	Автомобильный транспорт	60,00	Изъятие
235	50:21:0120111:771	город Москва, поселение Сосенское, д. Николо-Хованское, уч. № 112г	Автомобильный транспорт	300,00	Изъятие
236	50:21:0000000:908	город Москва, поселение Сосенское, д. Николо-Хованское, участок № 112г/1	Автомобильный транспорт	300,00	Изъятие
237	формируемый земельный участок	город Москва, магистральная улица "Мамыри - автомобильная дорога Солнцево-Бутovo-Видное-Пенино-Шарапово"	Коммунальное обслуживание	2071,06	-
238	77:17:0120114:2095	город Москва, поселение Сосенское, в районе д. Николо-Хованское	Коммунальное обслуживание	10758,14	-
			Коммунальное обслуживание	270,86	Изъятие

Ф<sup>1</sup> - Земельные участки в границах территориальных зон сохраняемого землепользования, для которых в качестве основных видов разрешенного использования земельных участков и объектов капитального строительства устанавливаются виды разрешенного использования упомянутых земельных участков и объектов капитального строительства, сведения о которых содержатся в Едином государственном реестре недвижимости

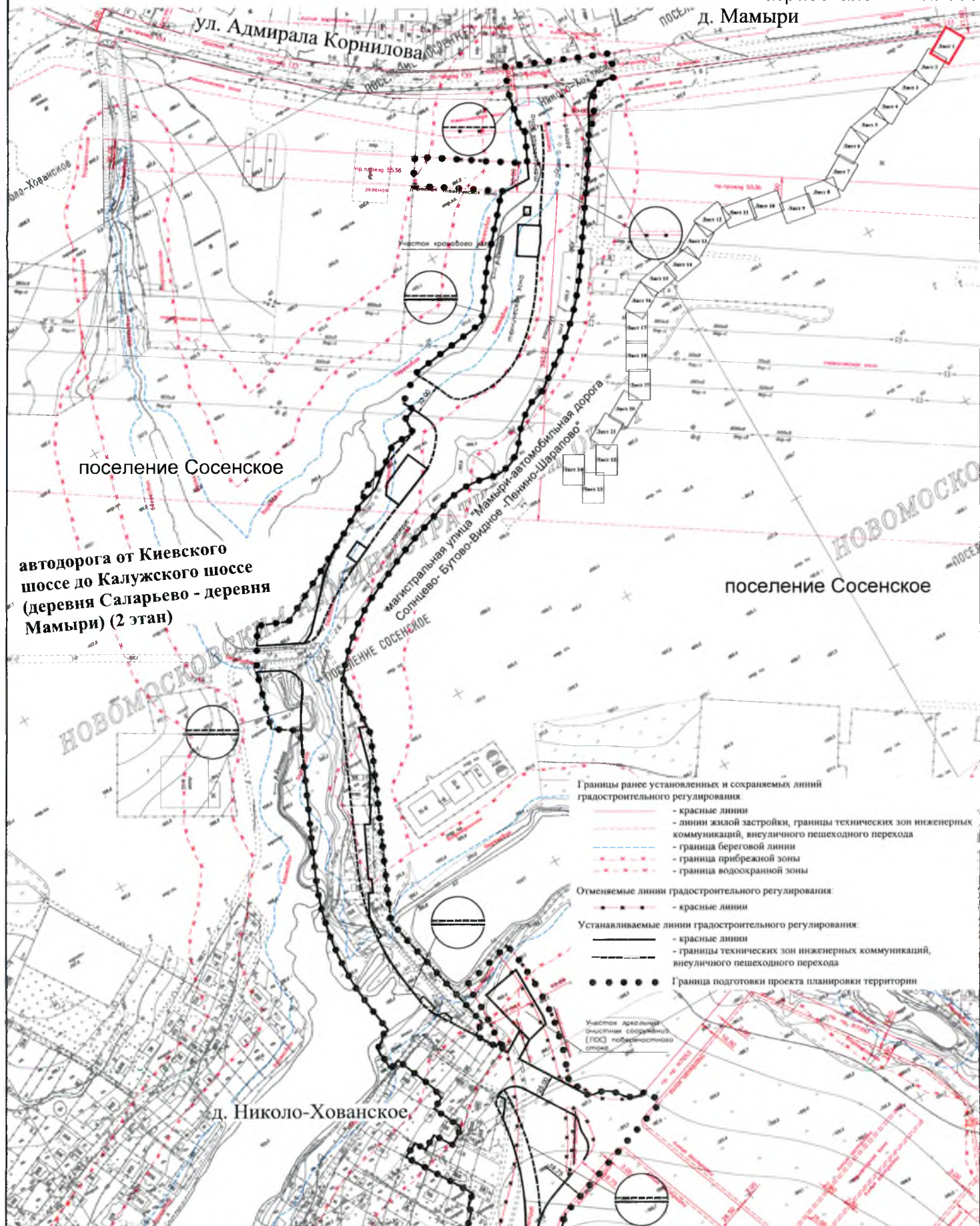


## "ПЛАН КРАСНЫХ ЛИНИЙ"

Лист № 1

Поселение Сосенское города Москвы

Разработано в М 1:2000



Линия стыка с листом 2

Лист 1 из 24 листов



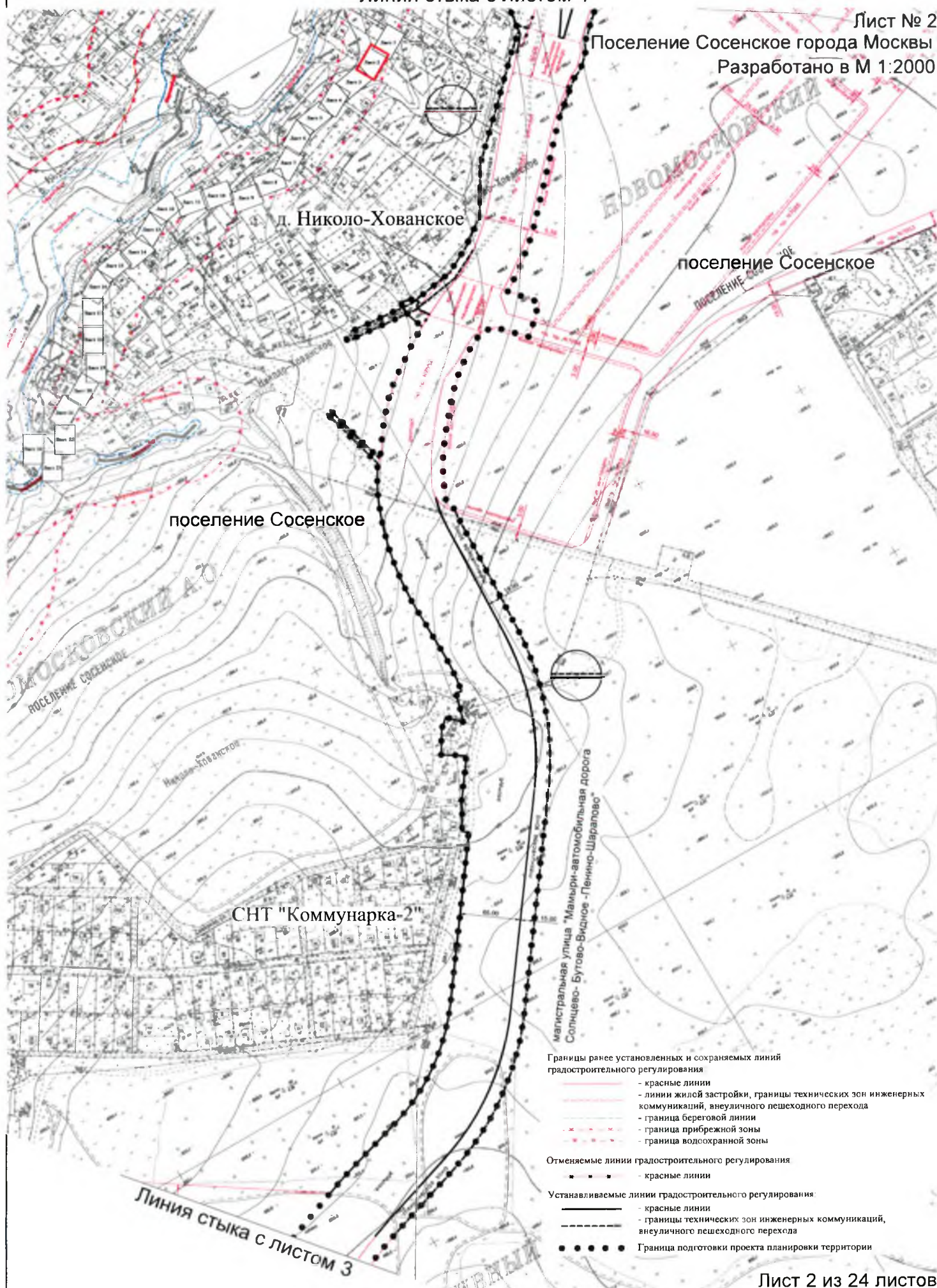
## "ПЛАН КРАСНЫХ ЛИНИЙ"

Линия стыка с листом 1

Лист № 2

Поселение Сосенское города Москвы

Разработано в М 1:2000





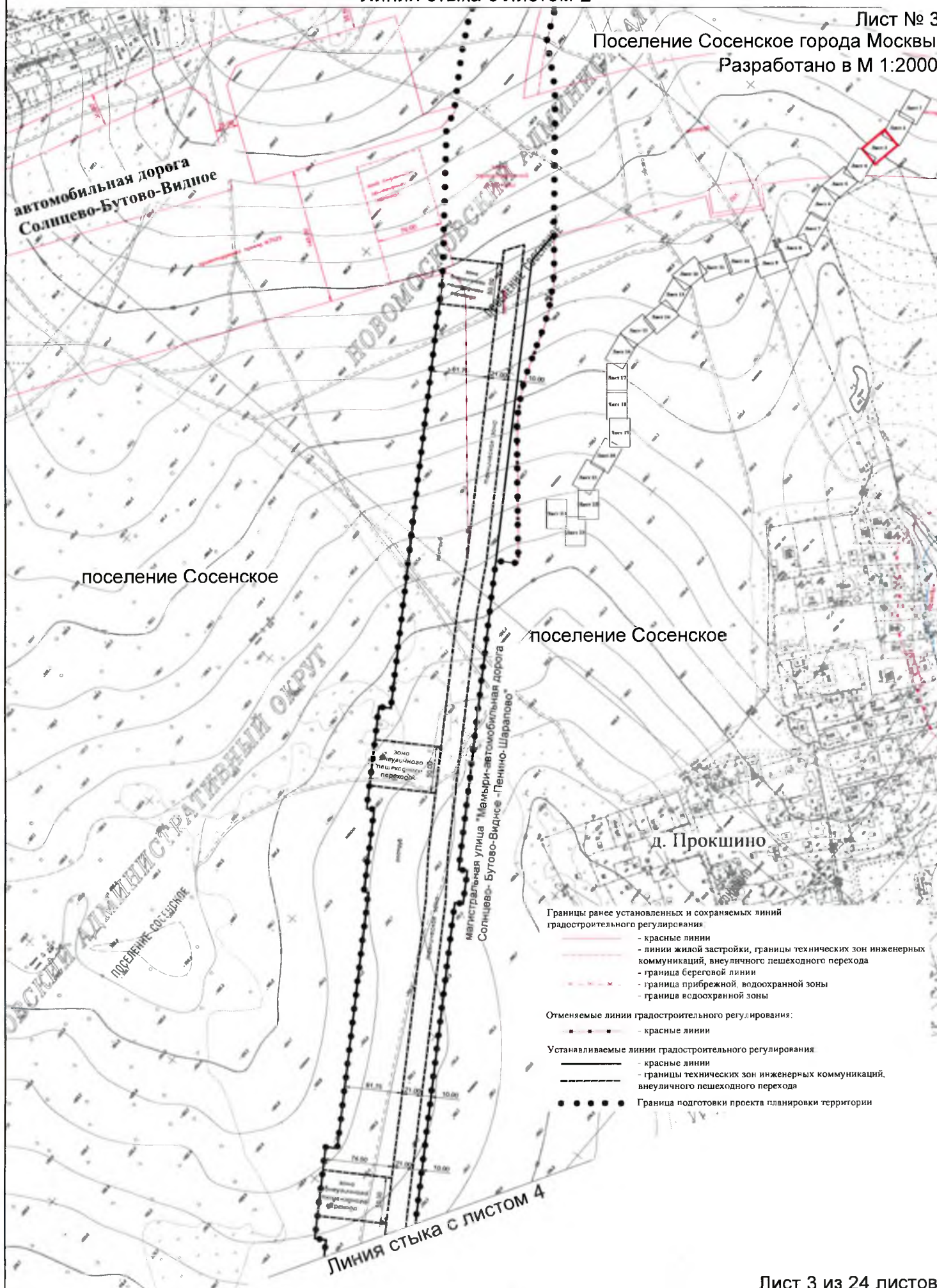
## "ПЛАН КРАСНЫХ ЛИНИЙ"

Линия стыка с листом 2

Лист № 3

Поселение Сосенское города Москвы

Разработано в М 1:2000





# "ПЛАН КРАСНЫХ ЛИНИЙ"

Линия стыка с листом 3

Лист № 4

Поселение Сосенское города Москвы

Разработано в М 1:2000

КП "Лесная Симфония"

поселение Сосенское

д. Макарово

поселение Сосенское

поселение Сосенское

магистральная улица "Мамырь-автомобильная дорога Солнцево-Бутово-Видное-Пенно-Шарпено"

Линия стыка с листом 5

Границы ранее установленных и сохраняемых линий градостроительного регулирования

- граница береговой линии
- граница прибрежной, водоохранной зоны

Устанавливаемые линии градостроительного регулирования

- красные линии
- границы технических зон инженерных коммуникаций, внеуличного пешеходного перехода
- границы подготовки проекта планировки территории



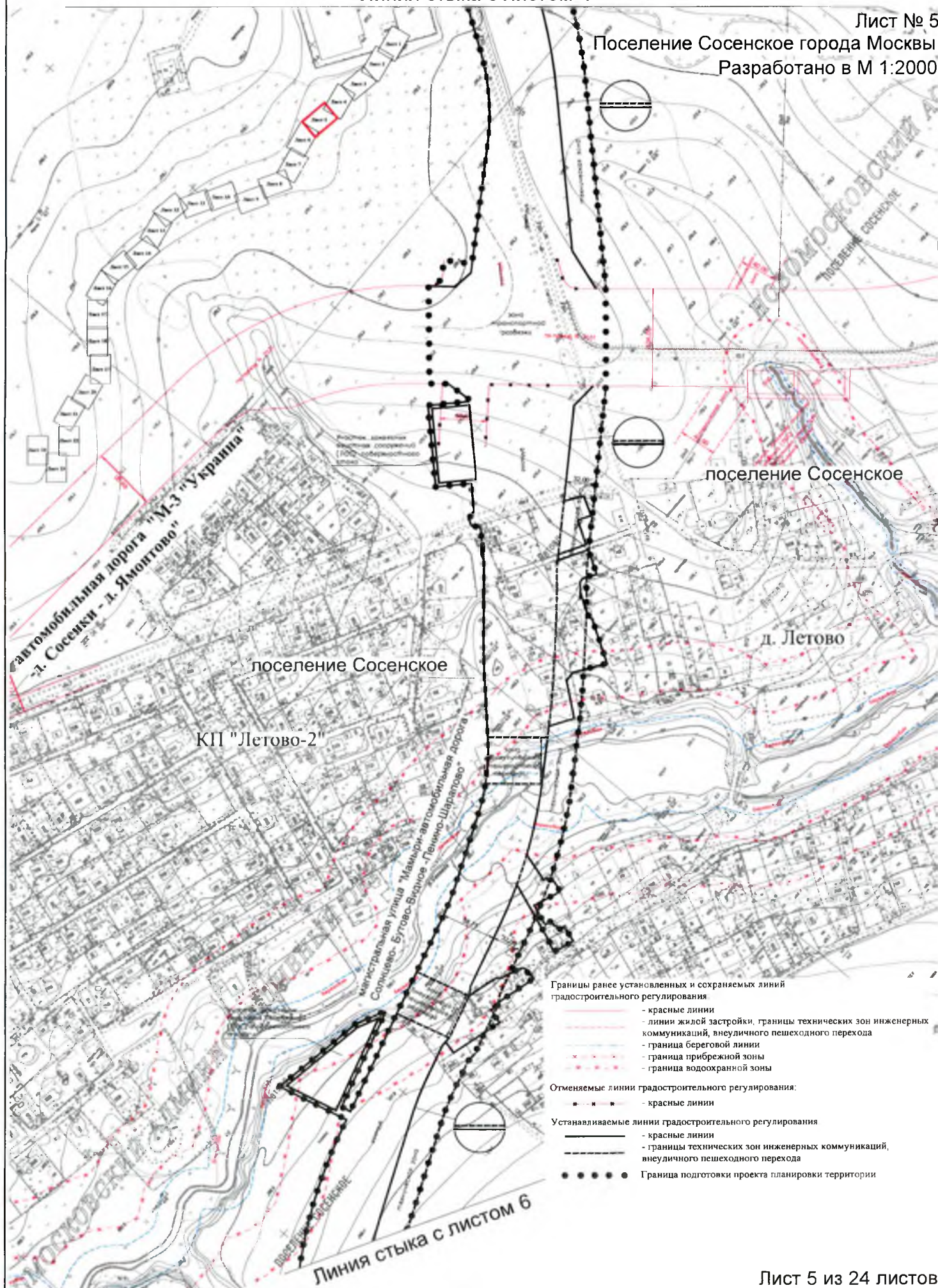
## "ПЛАН КРАСНЫХ ЛИНИЙ"

Линия стыка с листом 4

Лист № 5

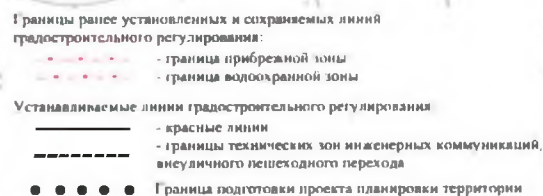
Поселение Сосенское города Москвы

Разработано в М 1:2000





Поселение Сосенское города Москвы  
Поселение Филимонковское города Москвы  
Разработано в М 1:2000





## "ПЛАН КРАСНЫХ ЛИНИЙ"

Линия стыка с листом 6

Лист № 7

Поселение Филимонковское города Москвы

Разработано в М 1:2000

поселение Филимонковское

поселение Филимонковское

АДМИНИСТРАТИВНЫЙ ОКРУГ  
ПОСЕЛЕНИЕ ФИЛИМОНКОВСКОЕ

Устройство насосной станции ливневой канализации (ЛНС)

СТ "Родник"

поселение Десеновское

СТ "Родник"

поселение Десеновское

ПОСЕЛЕНИЕ ДЕСЕНОВСКОЕ

Зона  
внеуличного  
пешеходного  
переходаЗона  
транспортной  
развязки

Линия стыка с листом 8

- Устанавливаемые линии градостроительного регулирования:
- красные линии
  - границы технических зон инженерных коммуникаций, внеуличного пешеходного перехода
  - • • • • Граница подготовки проекта планировки территории



Лист № 8  
Поселение Филимонковское города Москвы  
Поселение Десеновское города Москвы  
Поселение Первомайское города Москвы  
Разработано в М 1:2000

автотрасса от М-3 "Украина" (Киевское шоссе) до А-101 "Москва - Малоярославск - Рославль" (Калужское шоссе) через деревни Середицево, Мариново, Десна

поселение Десеновское

д. Пенино

поселение Десеновское

СТ "Русь"

СТ "Озон"

ТИЗ "Писково-1"

Границы ранее установленных и сохраняемых линий градостроительного регулирования

- красные линии
- линии жилой застройки, границы технических зон инженерных коммуникаций, внеуличного пешеходного перехода
- граница береговой линии
- граница прибрежной зоны
- граница водоохранной зоны

Отменяемые линии градостроительного регулирования

- красные линии

Устанавливаемые линии градостроительного регулирования:

- красные линии
- границы технических зон инженерных коммуникаций, внеуличного пешеходного перехода

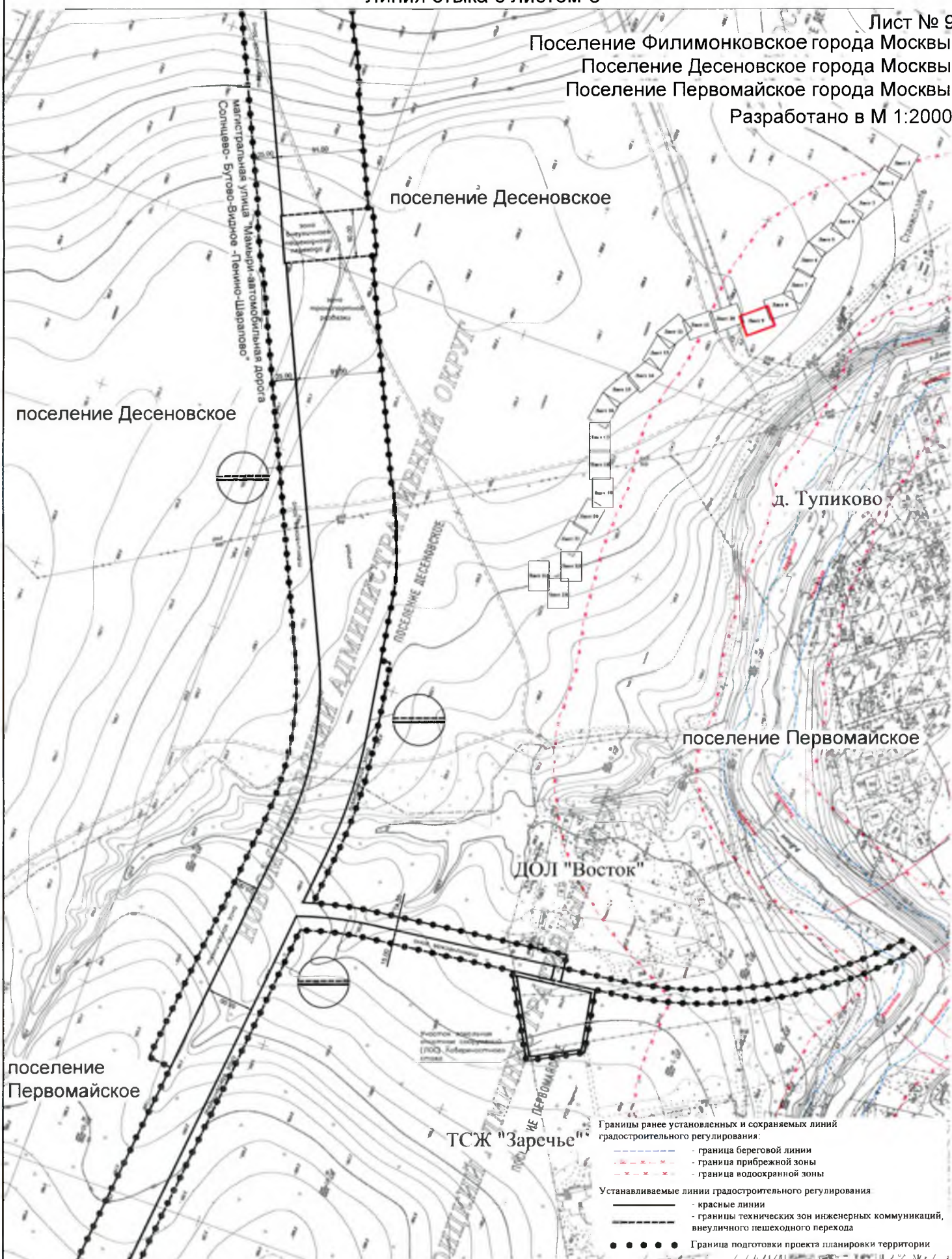
Граница подготовки проекта планировки территории



Поселение Десеновское города Москвы

Поселение Первомайское города Москвы

Разработано в М 1:2000



Линия стыка с листом 10



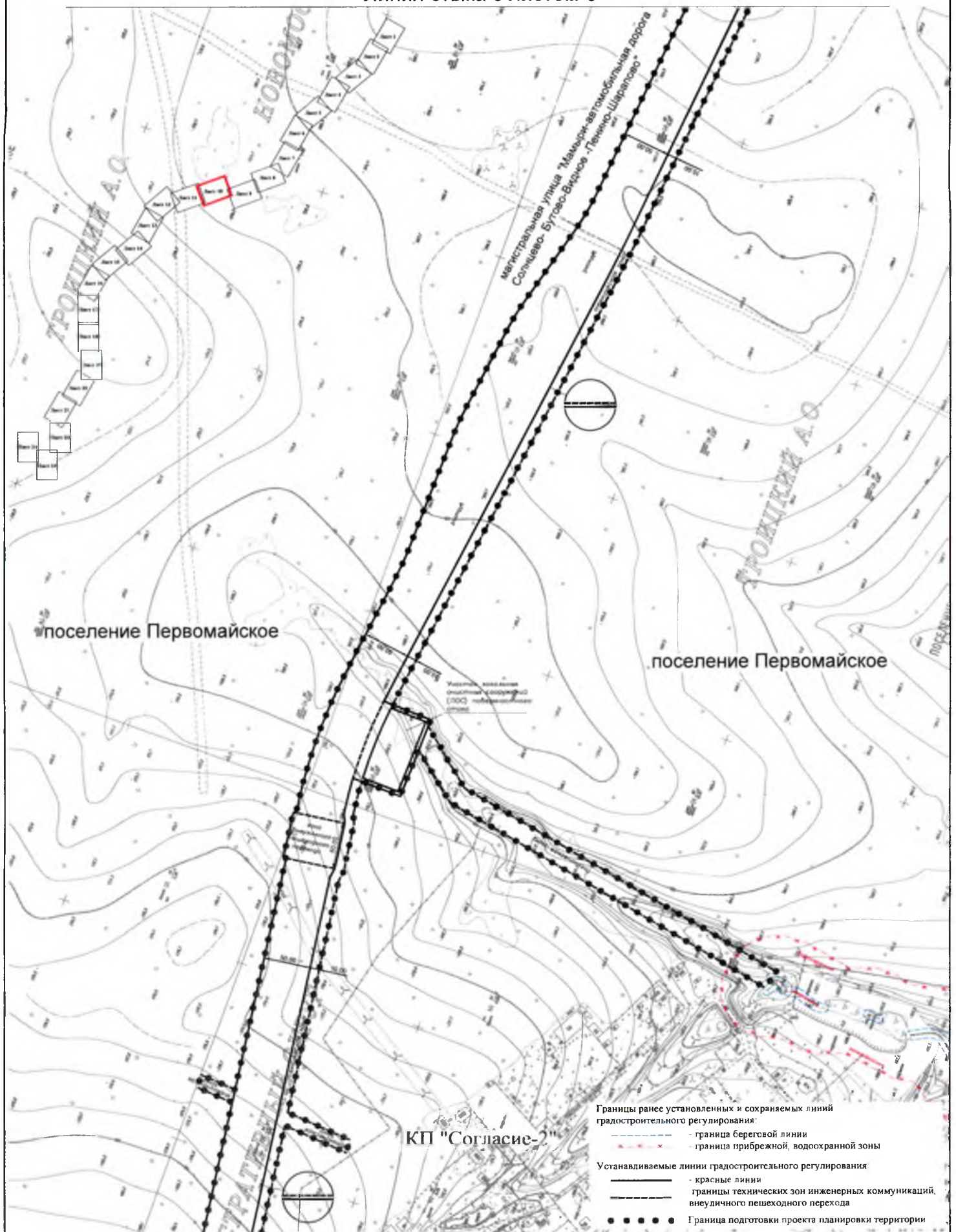
## "ПЛАН КРАСНЫХ ЛИНИЙ"

Лист № 10

Поселение Первомайское города Москвы

Линия стыка с листом 9

Разработано в М 1:2000



Линия стыка с листом 11

Лист 10 из 24 листов



## "ПЛАН КРАСНЫХ ЛИНИЙ"

Линия стыка с листом 10

Лист № 11

Поселение Первомайское города Москвы

Разработано в М 1:2000

поселение Первомайское

магистральная улица "Мамыри-автомобильная дорога"  
Солнцево-Бутыно-Видное-Печино-Шарлово

КП "Согласие-2"

поселение Первомайское

Линия стыка с листом 12

Устанавливаемые линии градостроительного регулирования

- красные линии
- границы технических зон инженерных коммуникаций, внеуличного пешеходного перехода
- • • • • Граница подготовки проекта планировки территории



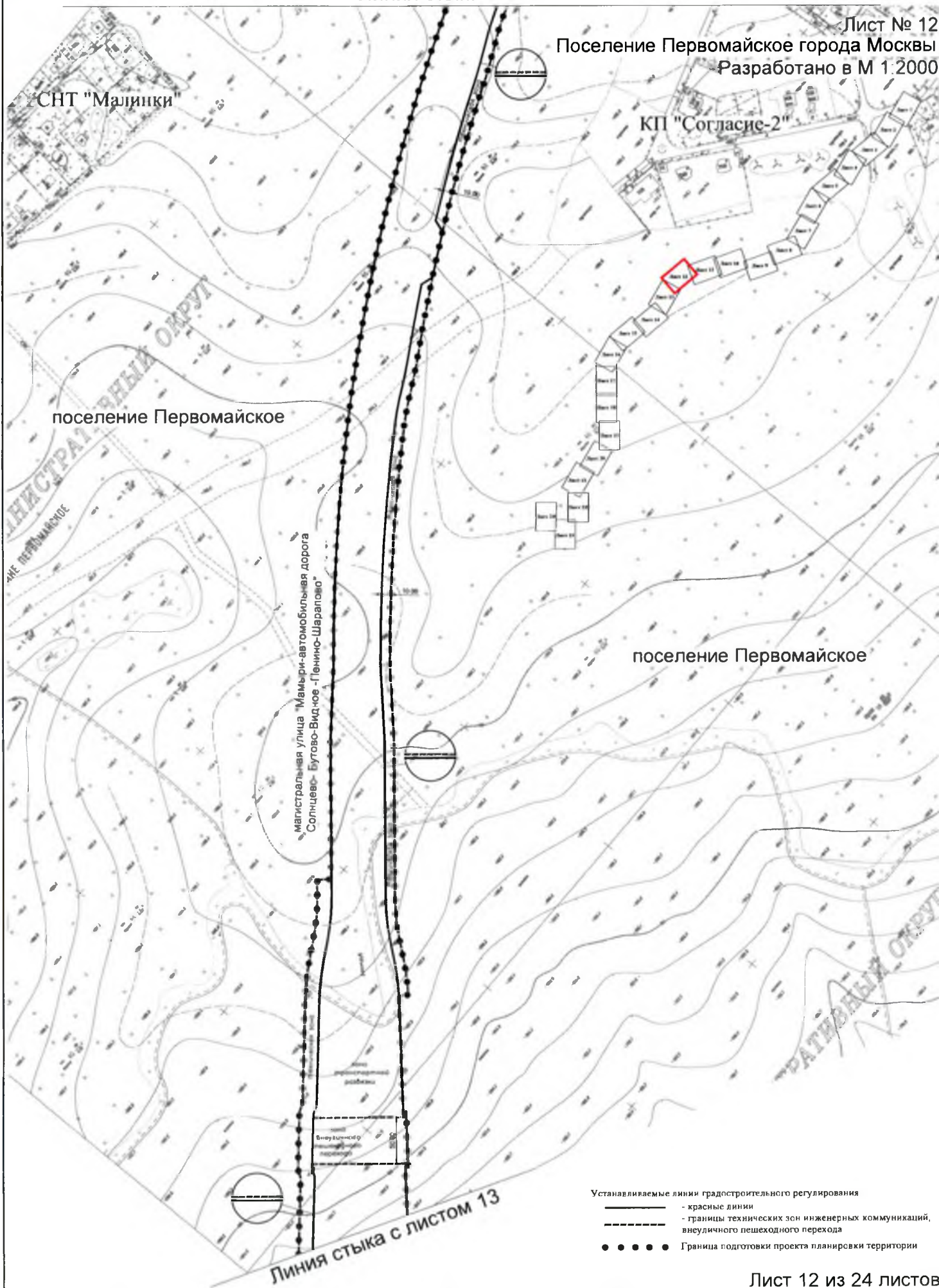
## "ПЛАН КРАСНЫХ ЛИНИЙ"

Линия стыка с листом 11

Лист № 12

Поселение Первомайское города Москвы

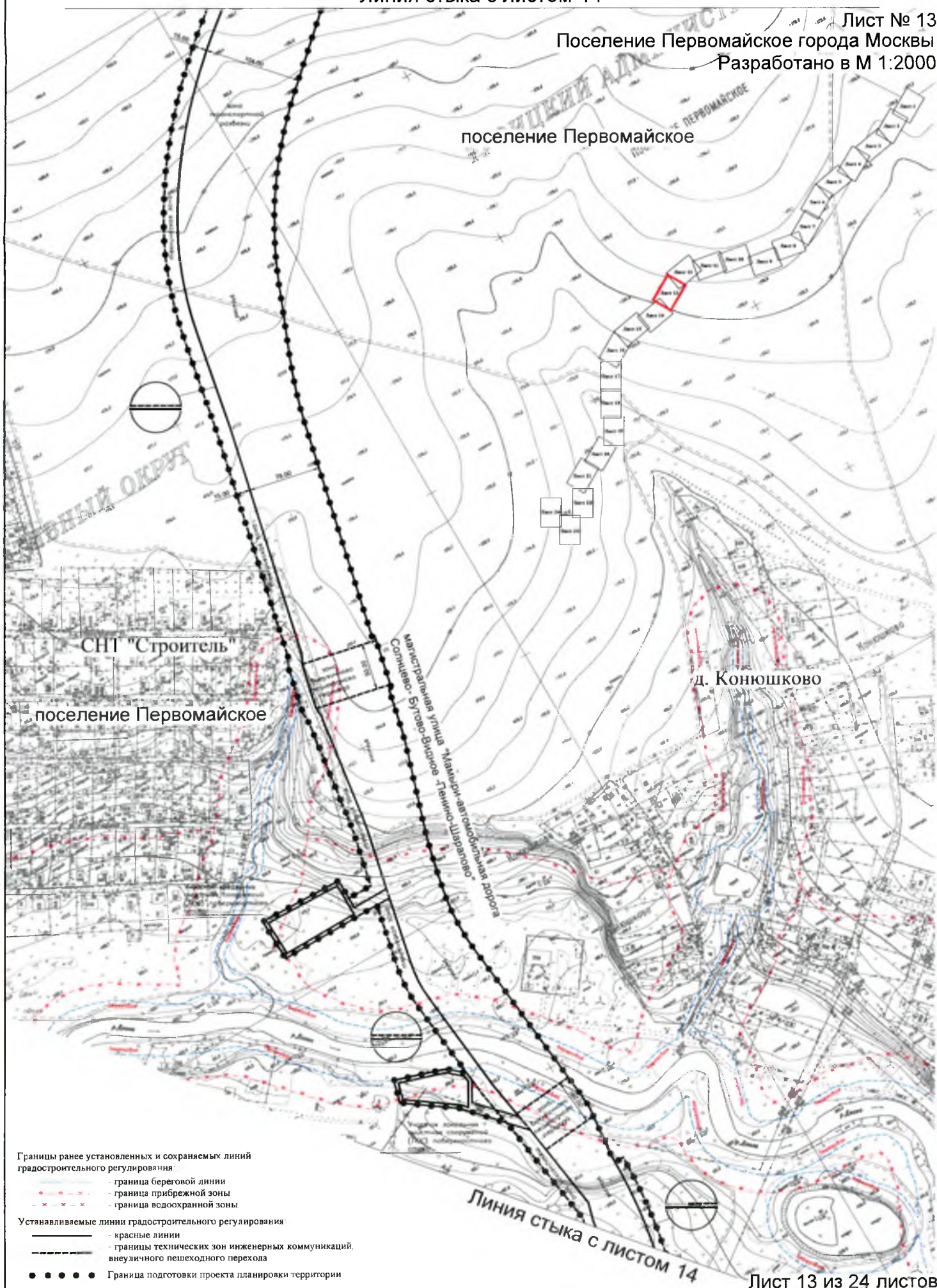
Разработано в М 1:2000



Устанавливаемые линии градостроительного регулирования

- красные линии
- границы технических зон инженерных коммуникаций, внеуличного пешеходного перехода
- • • • • Граница подготовки проекта планировки территории







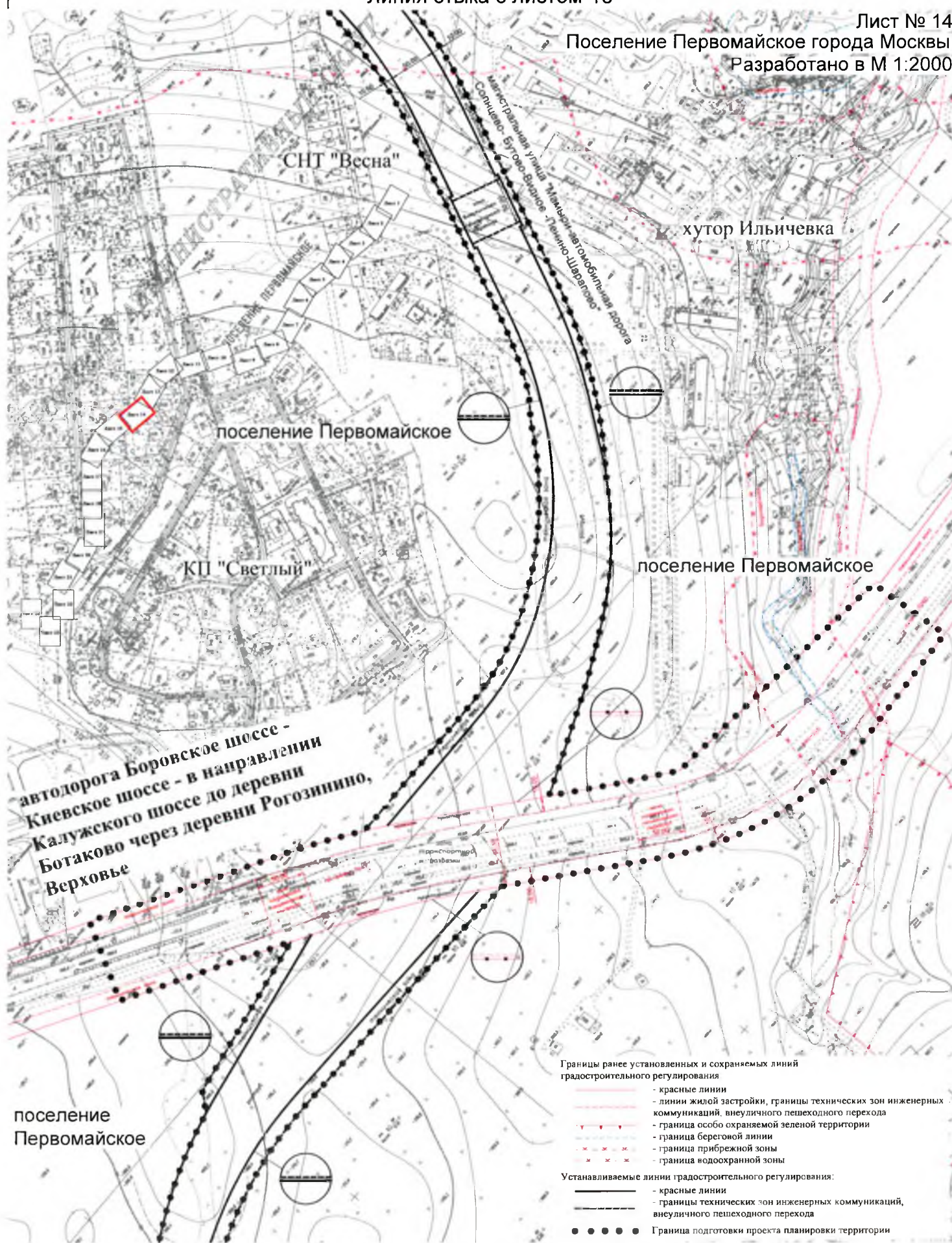
## "ПЛАН КРАСНЫХ ЛИНИЙ"

Линия стыка с листом 13

Лист № 14

Поселение Первомайское города Москвы

Разработано в М 1:2000



Линия стыка с листом 15



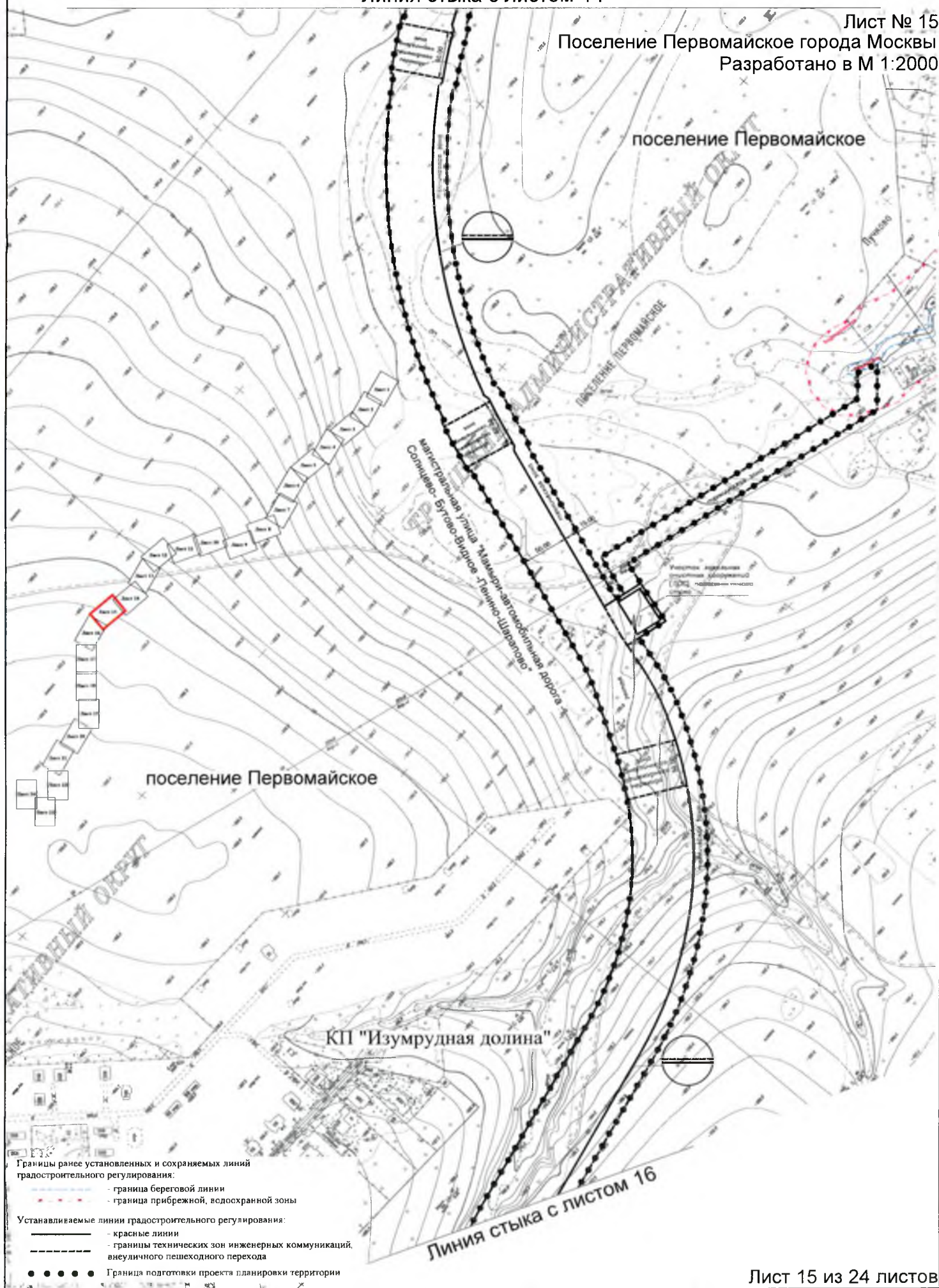
## "ПЛАН КРАСНЫХ ЛИНИЙ"

Линия стыка с листом 14

Лист № 15

Поселение Первомайское города Москвы

Разработано в М 1:2000





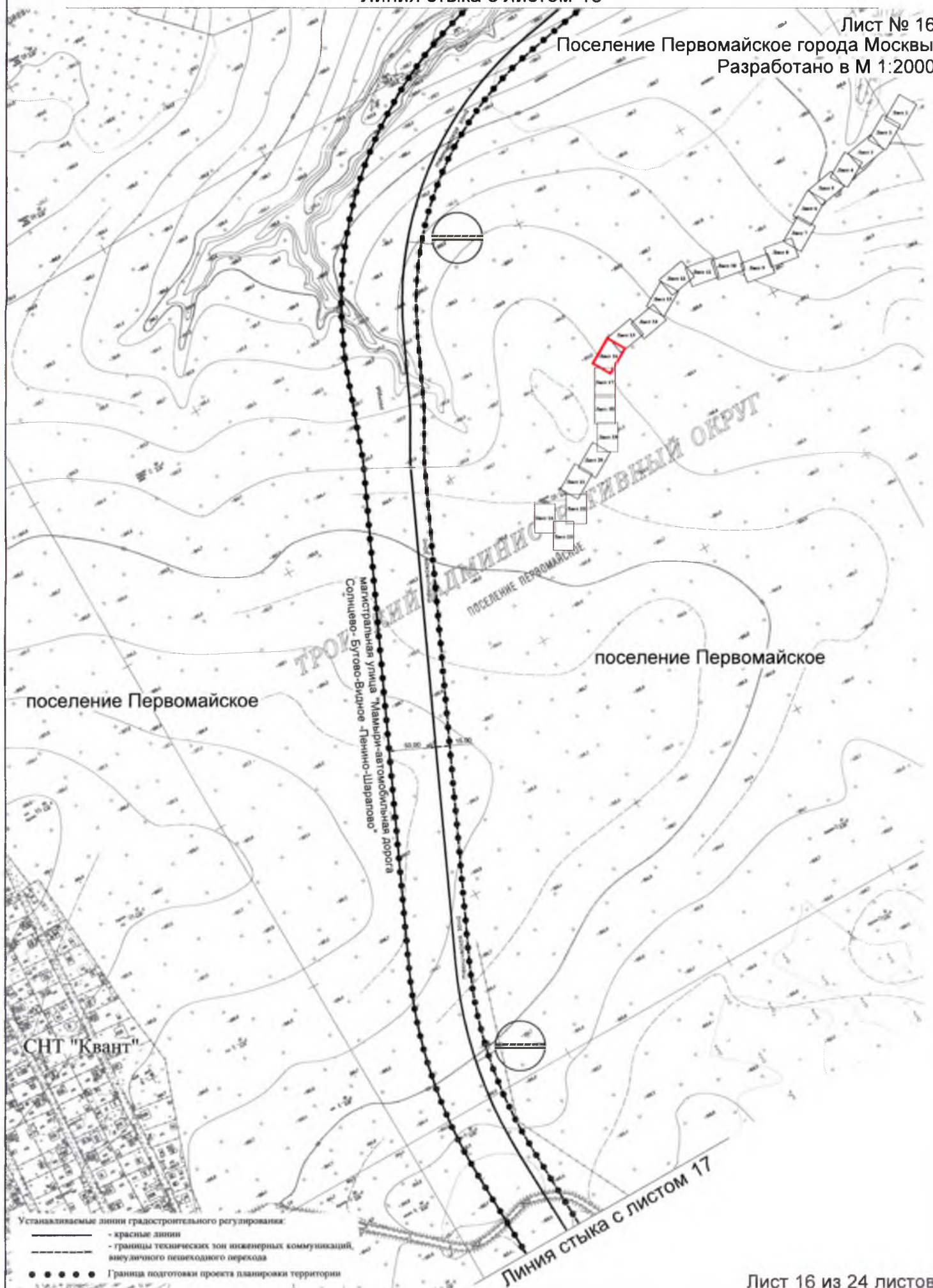
## "ПЛАН КРАСНЫХ ЛИНИЙ"

Линия стыка с листом 15

Лист № 16

Поселение Первомайское города Москвы

Разработано в М 1:2000



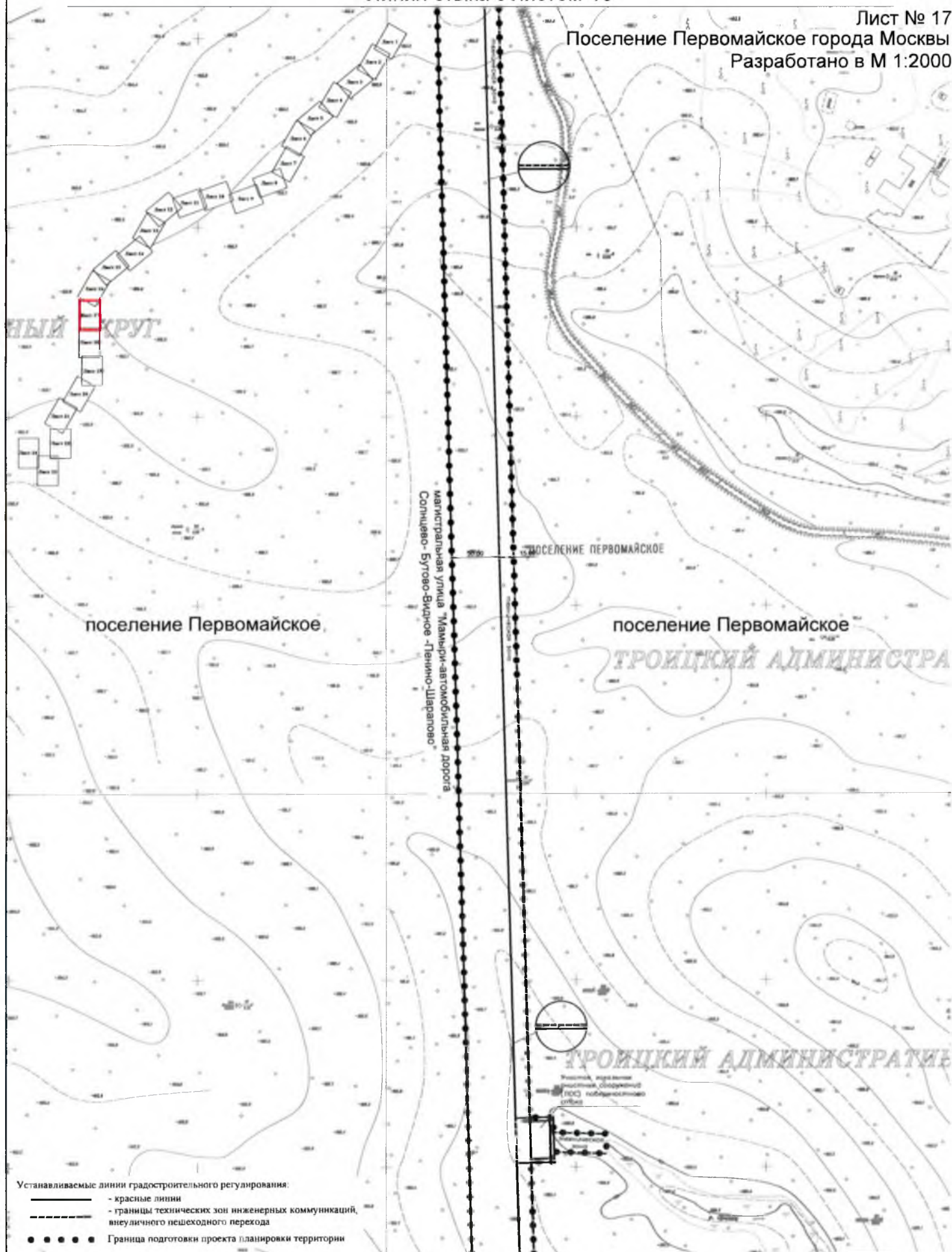
# "ПЛАН КРАСНЫХ ЛИНИЙ"

Линия стыка с листом 16

Лист № 17

Поселение Первомайское города Москвы

Разработано в М 1:2000



Линия стыка с листом 18

Лист 17 из 24 листов



## "ПЛАН КРАСНЫХ ЛИНИЙ"

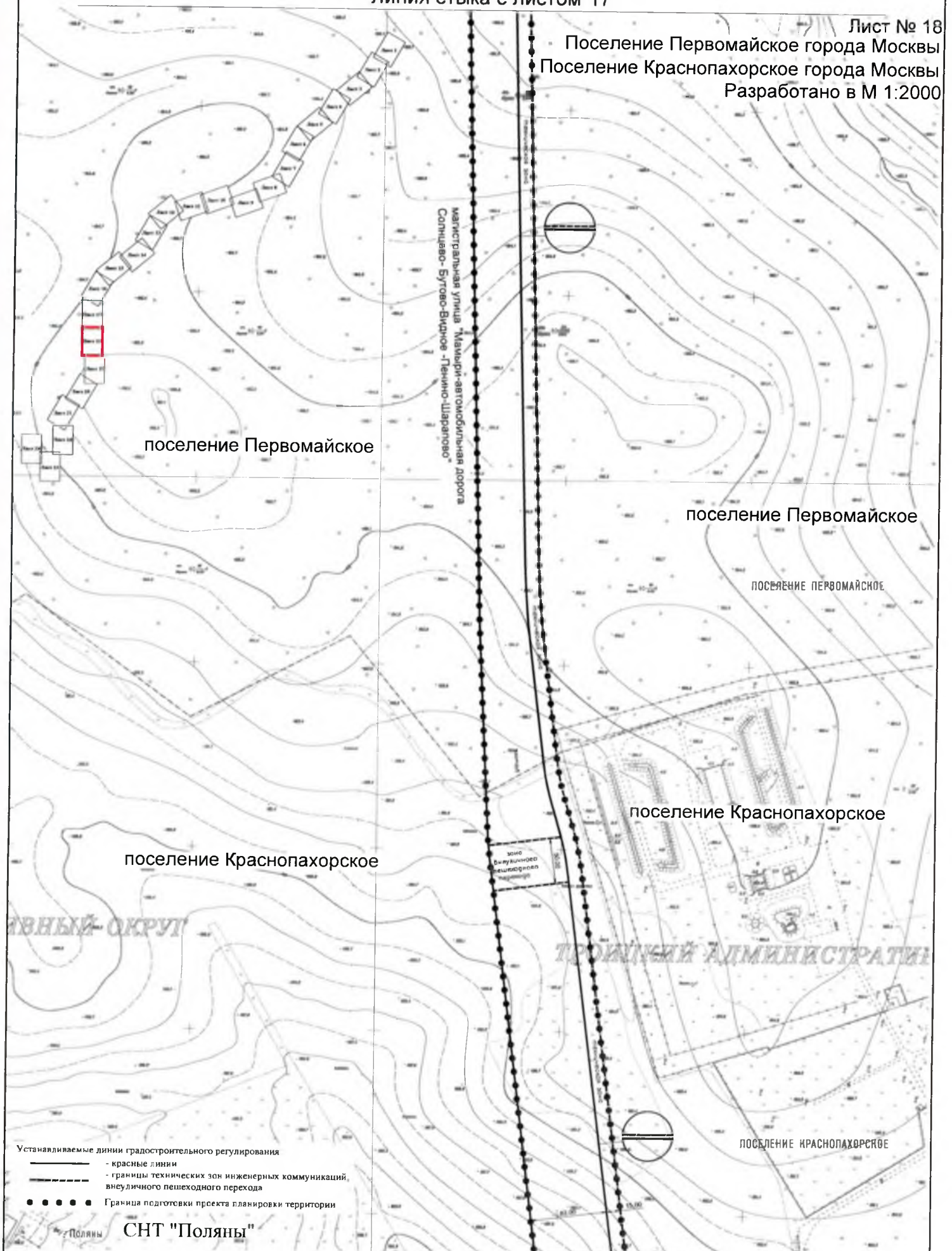
Линия стыка с листом 17

Лист № 18

Поселение Первомайское города Москвы

Поселение Краснопахорское города Москвы

Разработано в М 1:2000



Линия стыка с листом 19

Лист 18 из 24 листов



## "ПЛАН КРАСНЫХ ЛИНИЙ"

Линия стыка с листом 18

Лист № 19

Поселение Первомайское города Москвы

Поселение Краснопахорское города Москвы

Разработано в М 1:2000

подъездная дорога к  
СНТ "Поляны"

СНТ "Поляны"

поселение Краснопахорское

поселение Краснопахорское

ТРОИЦКИЙ РАЙОН АДМИНИСТРАТИВНЫЙ ОКРУГ

Административная улица "Мамыри-автомобильная дорога  
Солнцево-Битово-Видное-Пенно-Шараново"

Линия стыка с листом 20

Границы ранее установленных и сохраняемых линий  
градостроительного регулирования

- граница береговой линии
- граница прибрежной, водоохранной зоны

Устанавливаемые линии градостроительного регулирования

- красные линии
- границы технических зон инженерных коммуникаций, внеуличного пешеходного перехода
- • • • • Граница подготовки проекта планировки территории

Лист 19 из 24 листов



## "ПЛАН КРАСНЫХ ЛИНИЙ"

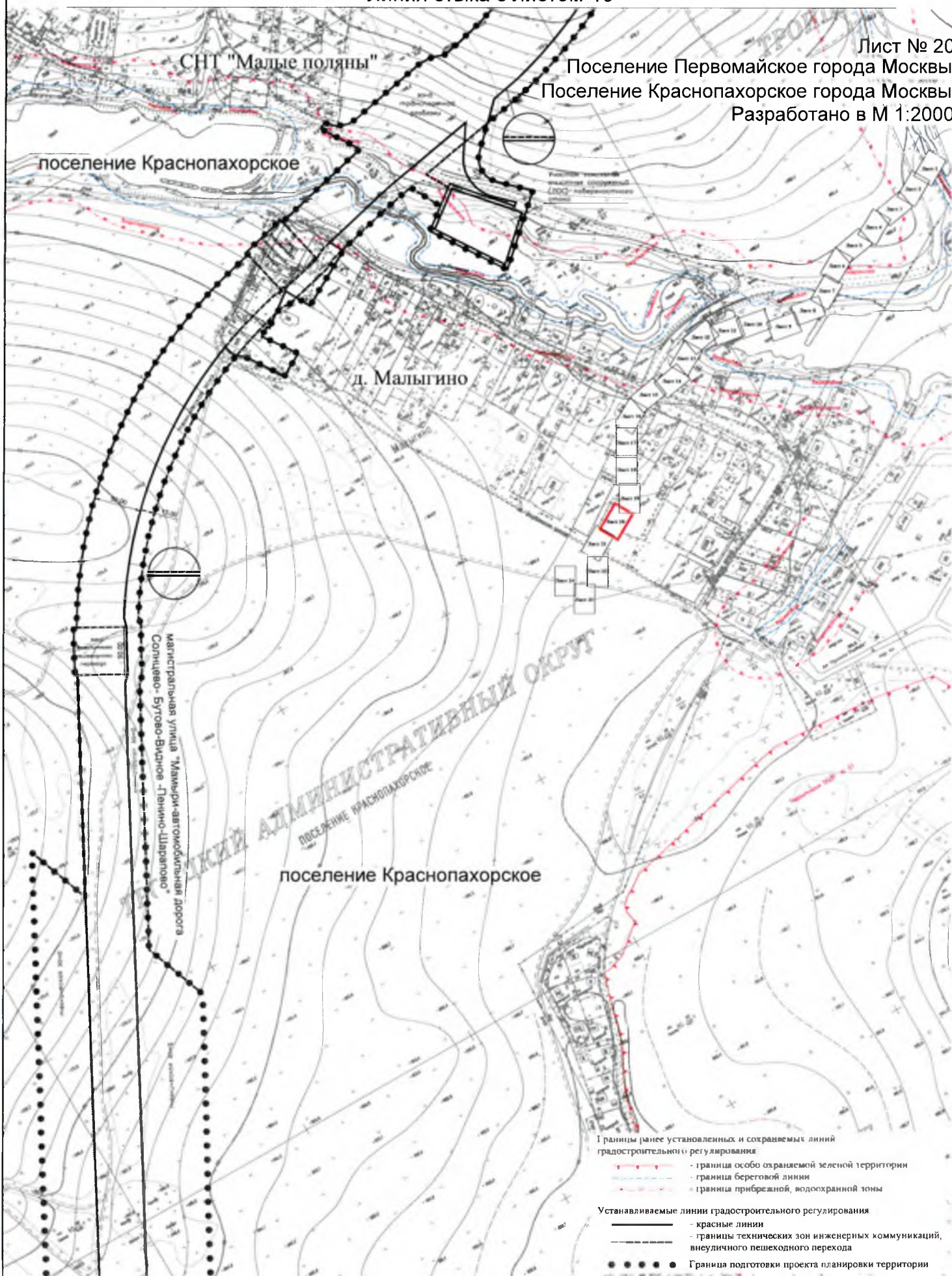
Линия стыка с листом 19

Лист № 20

Поселение Первомайское города Москвы

Поселение Краснопахорское города Москвы

Разработано в М 1:2000



Линия стыка с листом 21

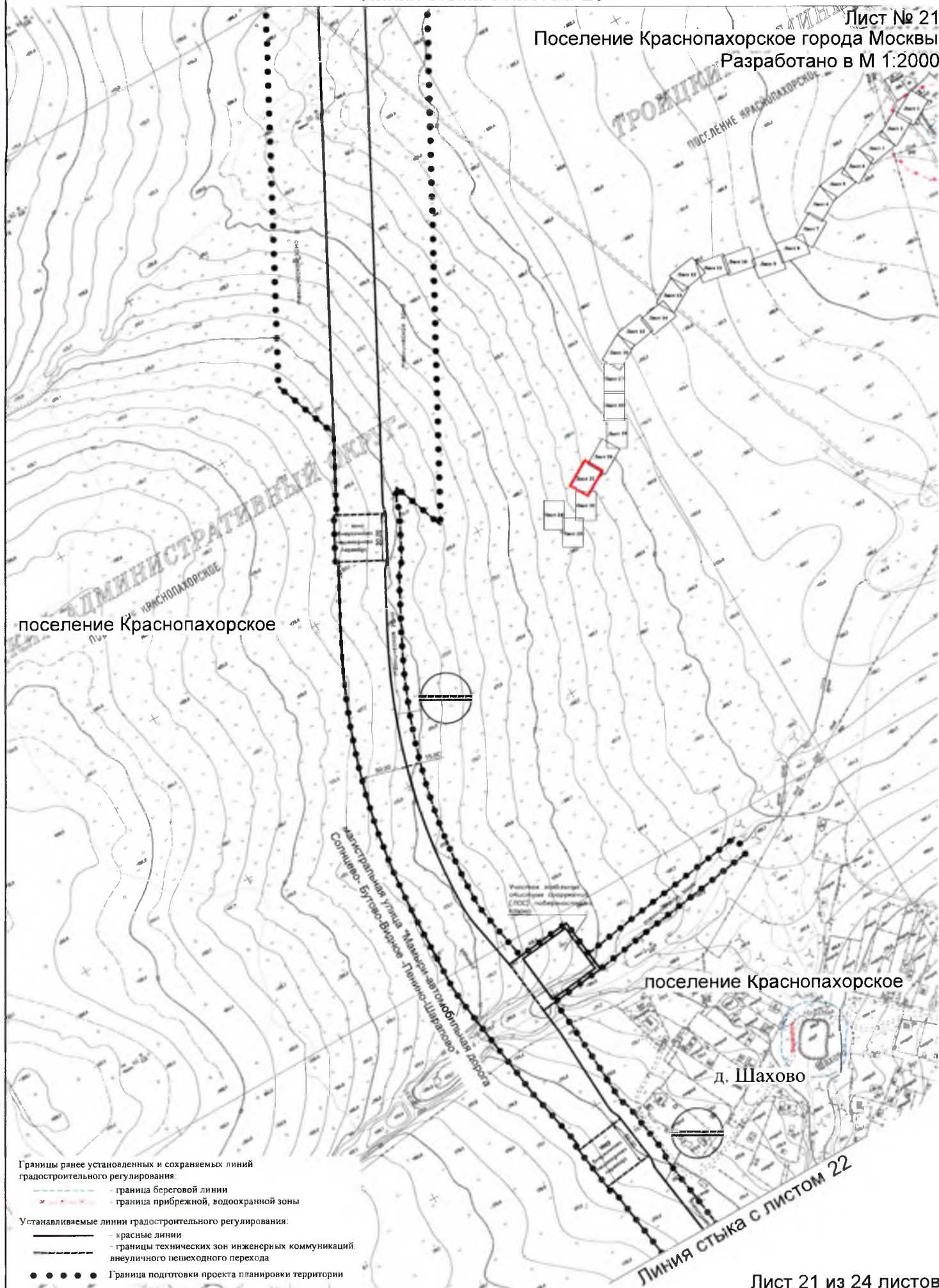
Лист 20 из 24 листов



## "ПЛАН КРАСНЫХ ЛИНИЙ"

Линия стыка с листом 20

Лист № 21  
 Поселение Краснопахорское города Москвы  
 Разработано в М 1:2000





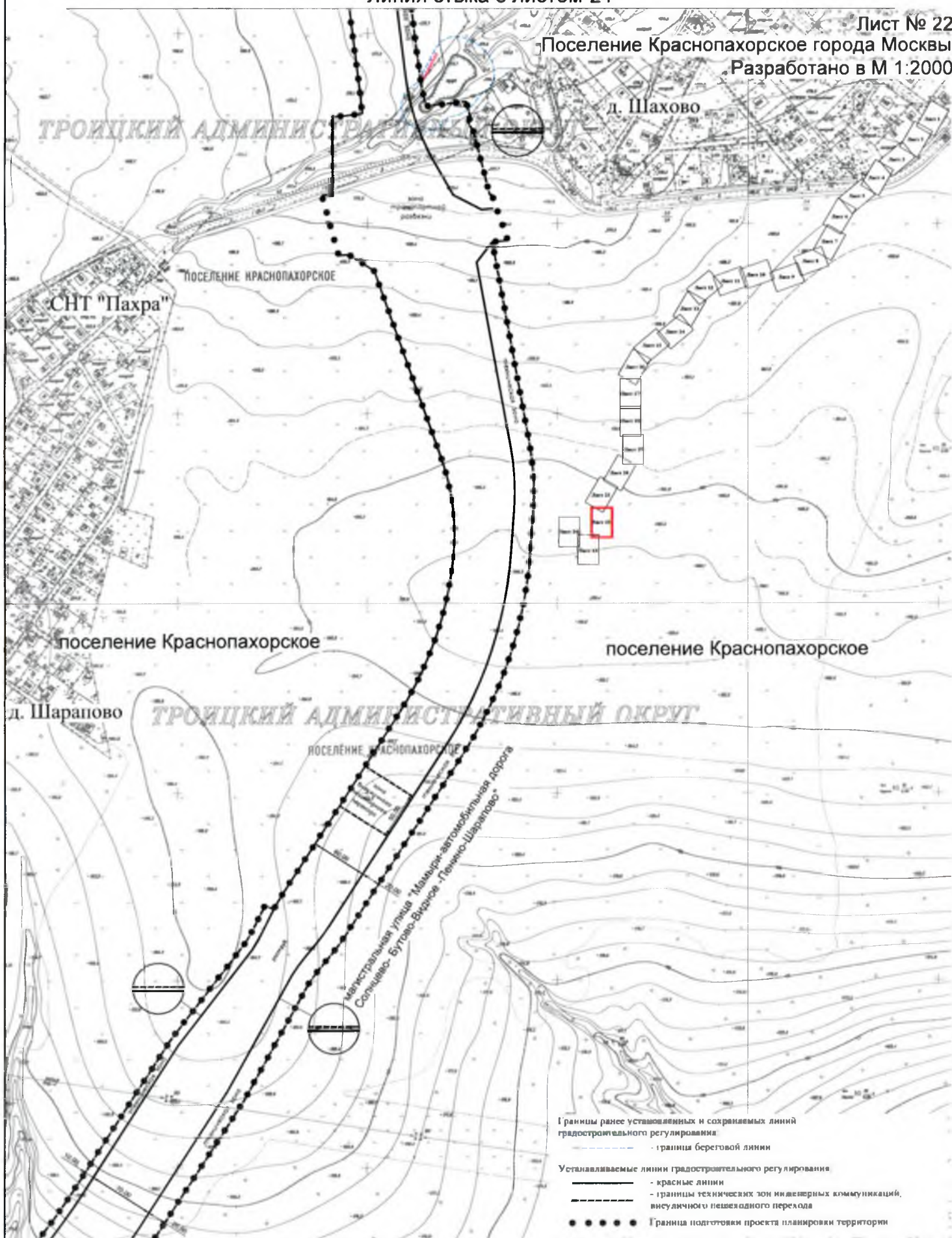
## "ПЛАН КРАСНЫХ ЛИНИЙ"

Линия стыка с листом 21

Лист № 22

Поселение Краснопахорское города Москвы

Разработано в М 1:2000





[illegible]

● ● ● ● ● Граница подготовки проекта планировки территории



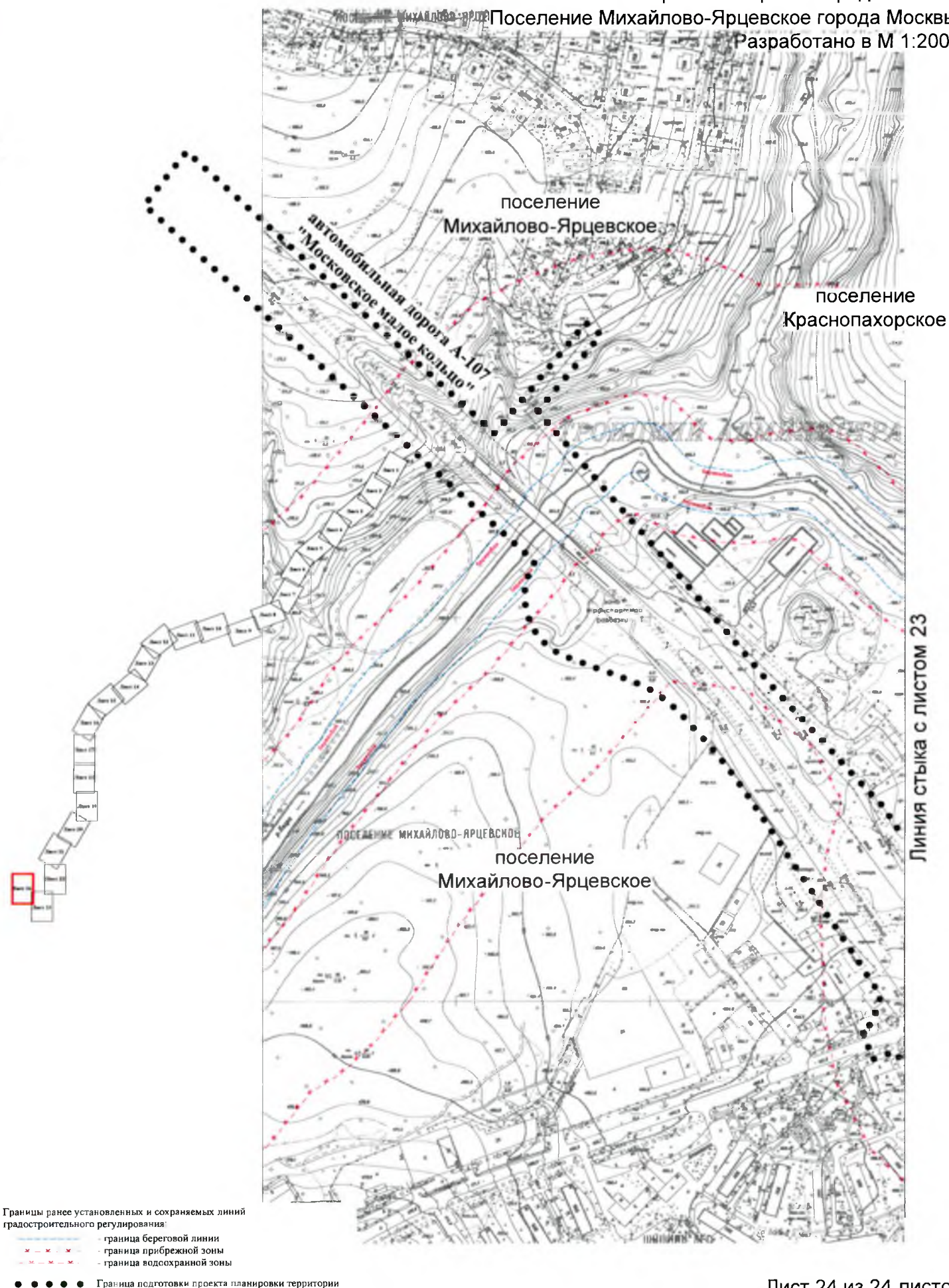
# "ПЛАН КРАСНЫХ ЛИНИЙ"

Лист № 24

Поселение Краснопахорское города Москвы

Поселение Михайлово-Ярцевское города Москвы

Разработано в М 1:2000



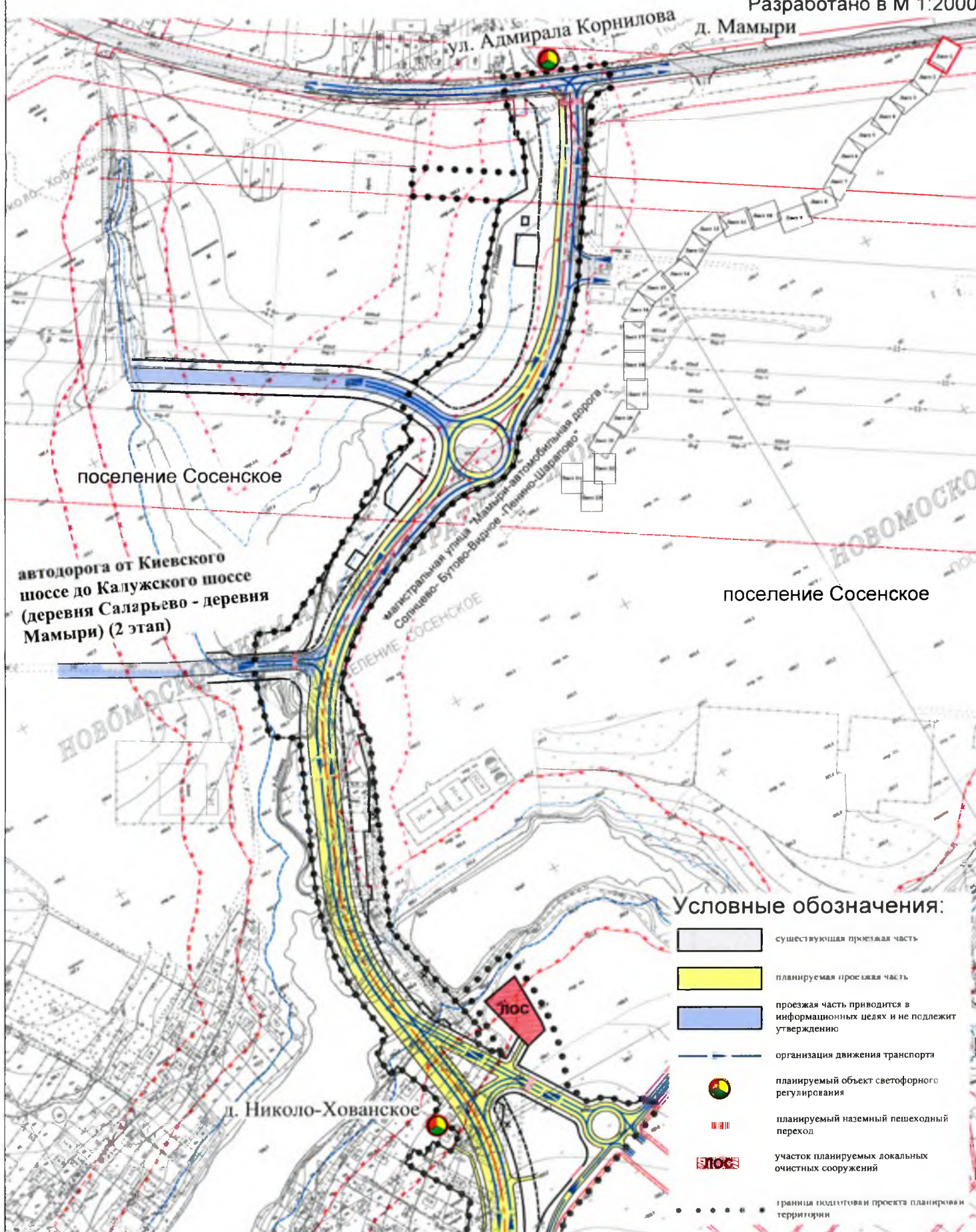


## ПЛАН "ФУНКЦИОНАЛЬНО-ПЛАНИРОВОЧНАЯ ОРГАНИЗАЦИЯ ТЕРРИТОРИИ"

Лист № 1

Поселение Сосенское города Москвы

Разработано в М 1:2000



Линия стыка с листом 2

Лист 1 из 24 листов



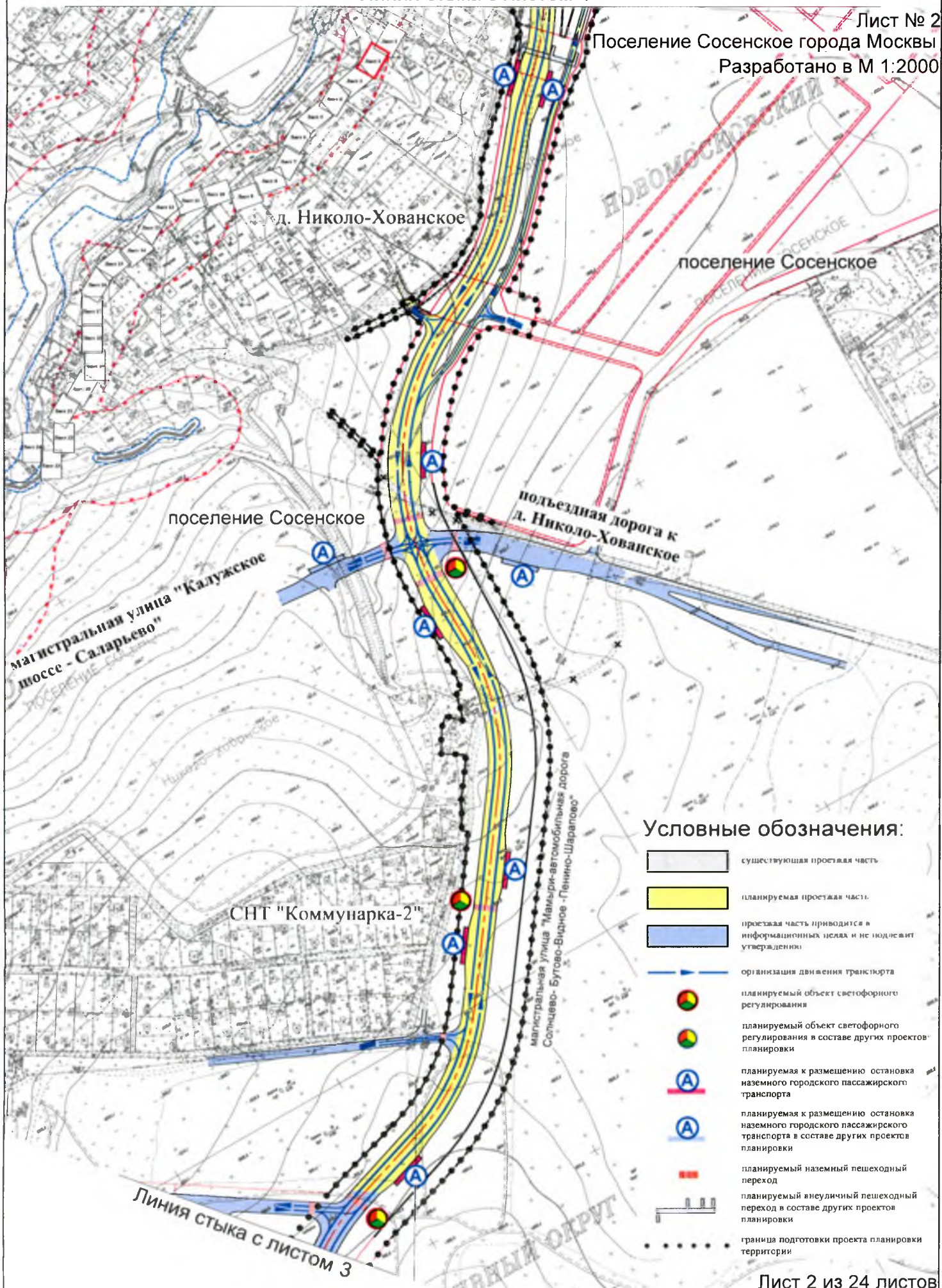
## ПЛАН "ФУНКЦИОНАЛЬНО-ПЛАНИРОВОЧНАЯ ОРГАНИЗАЦИЯ ТЕРРИТОРИИ"

Линия стыка с листом 1

Лист № 2

Поселение Сосенское города Москвы

Разработано в М 1:2000



## Условные обозначения:

- существующая проезжая часть
- планируемая проезжая часть
- проезжая часть приводится в информационных целях и не подлежит утверждению
- организация движения транспорта
- планируемый объект светофорного регулирования
- планируемый объект светофорного регулирования в составе других проектов планировки
- планируемая к размещению остановка наземного городского пассажирского транспорта
- планируемая к размещению остановка наземного городского пассажирского транспорта в составе других проектов планировки
- планируемый наземный пешеходный переход
- планируемый внеуличный пешеходный переход в составе других проектов планировки
- граница подготовки проекта планировки территории



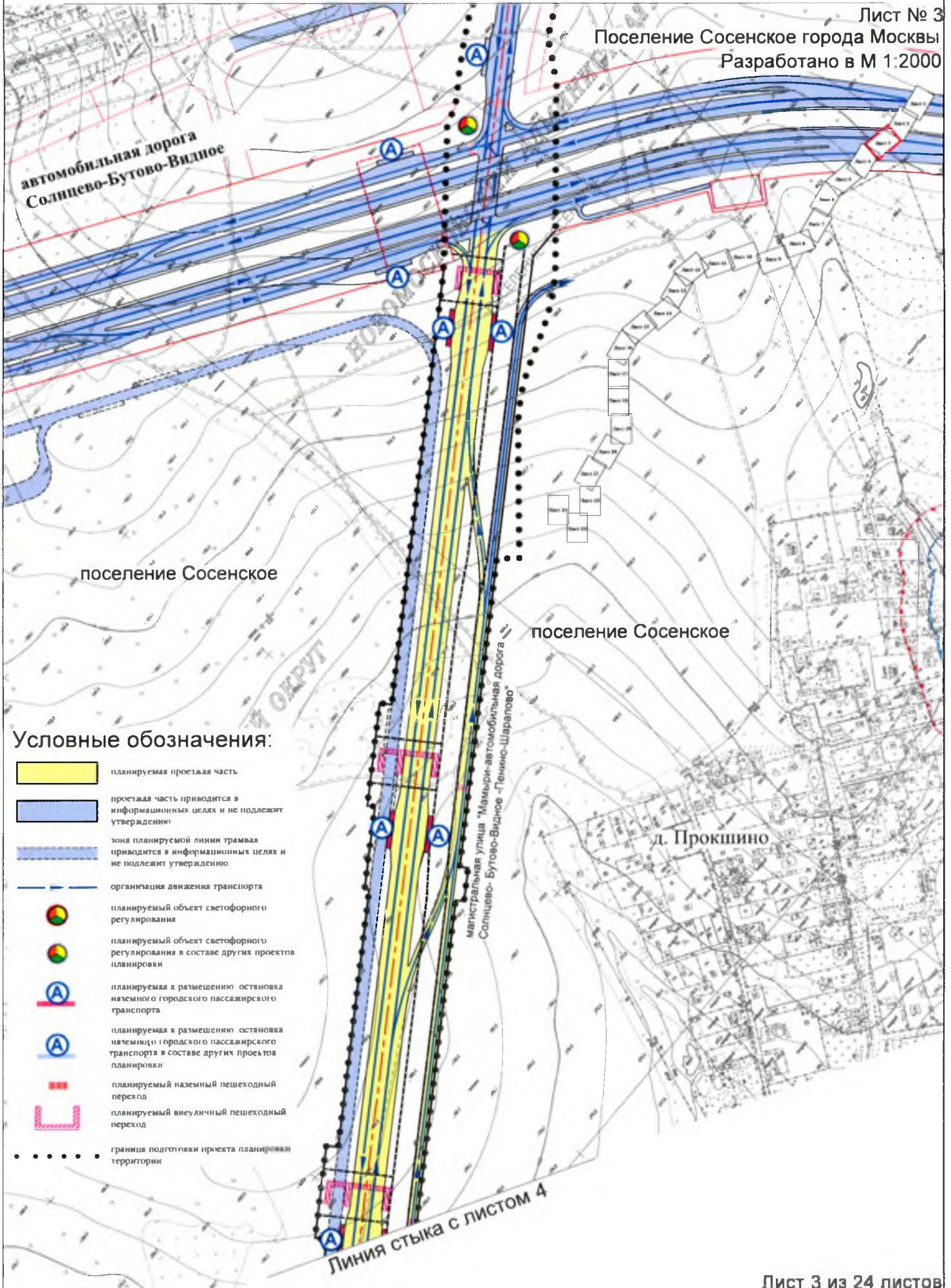
## ПЛАН "ФУНКЦИОНАЛЬНО-ПЛАНИРОВОЧНАЯ ОРГАНИЗАЦИЯ ТЕРРИТОРИИ"

Линия стыка с листом 2

Лист № 3

Поселение Сосенское города Москвы

Разработано в М 1:2000





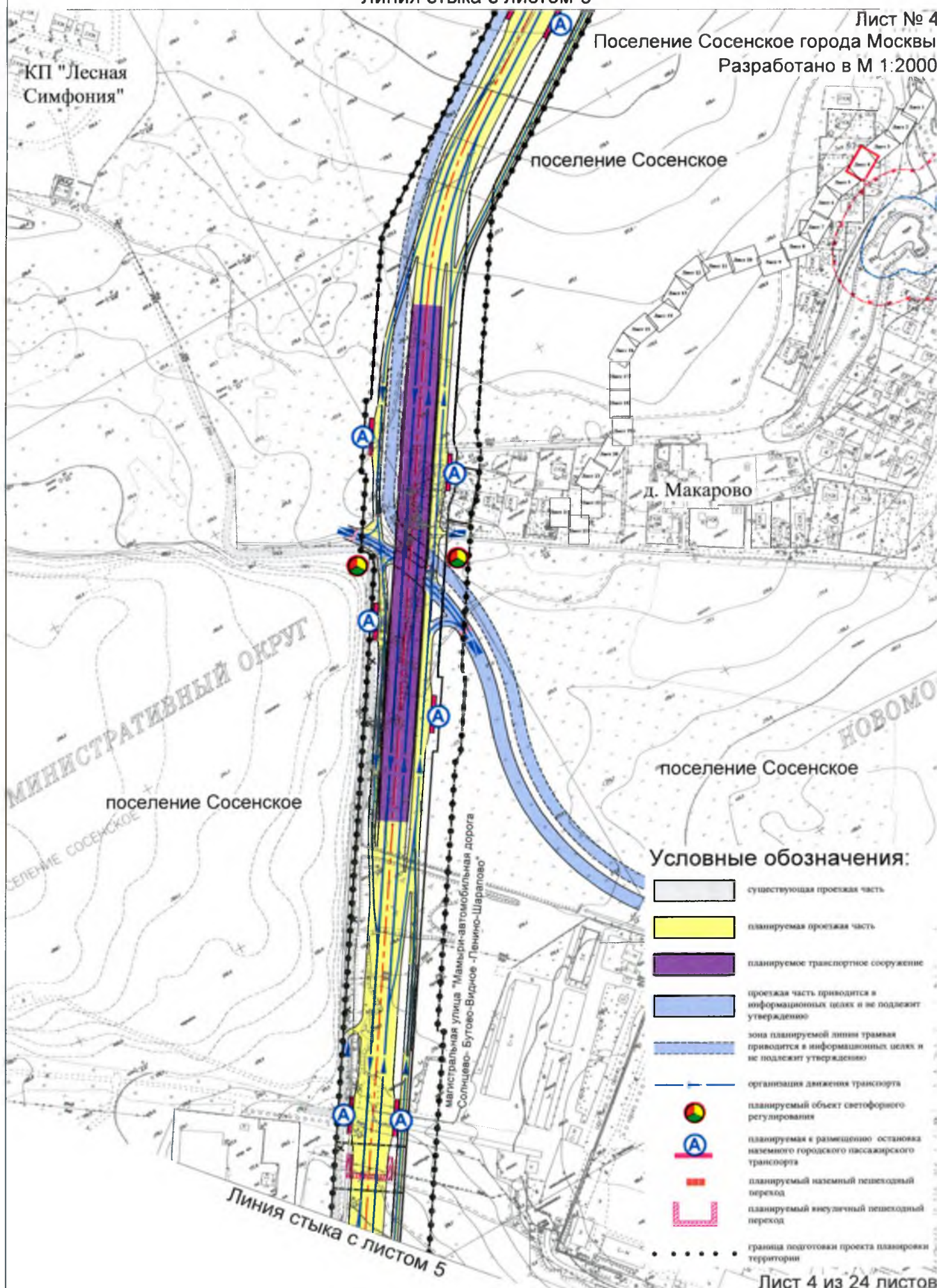
## ПЛАН "ФУНКЦИОНАЛЬНО-ПЛАНИРОВОЧНАЯ ОРГАНИЗАЦИЯ ТЕРРИТОРИИ"

Линия стыка с листом 3

Лист № 4

Поселение Сосенское города Москвы

Разработано в М 1:2000





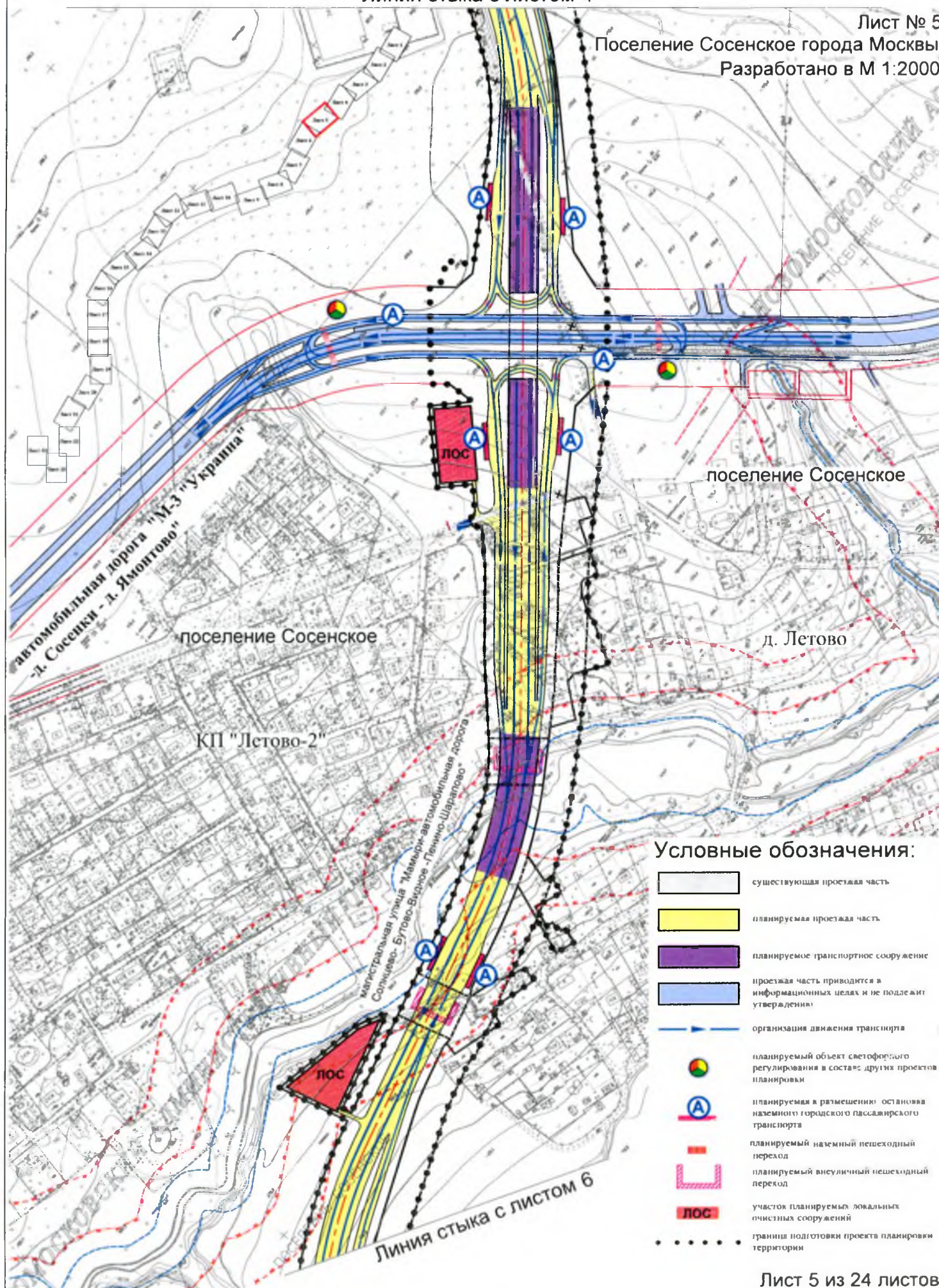
## ПЛАН "ФУНКЦИОНАЛЬНО-ПЛАНИРОВОЧНАЯ ОРГАНИЗАЦИЯ ТЕРРИТОРИИ"

Линия стыка с листом 4

Лист № 5

Поселение Сосенское города Москвы

Разработано в М 1:2000





## ПЛАН "ФУНКЦИОНАЛЬНО-ПЛАНИРОВОЧНАЯ ОРГАНИЗАЦИЯ ТЕРРИТОРИИ"

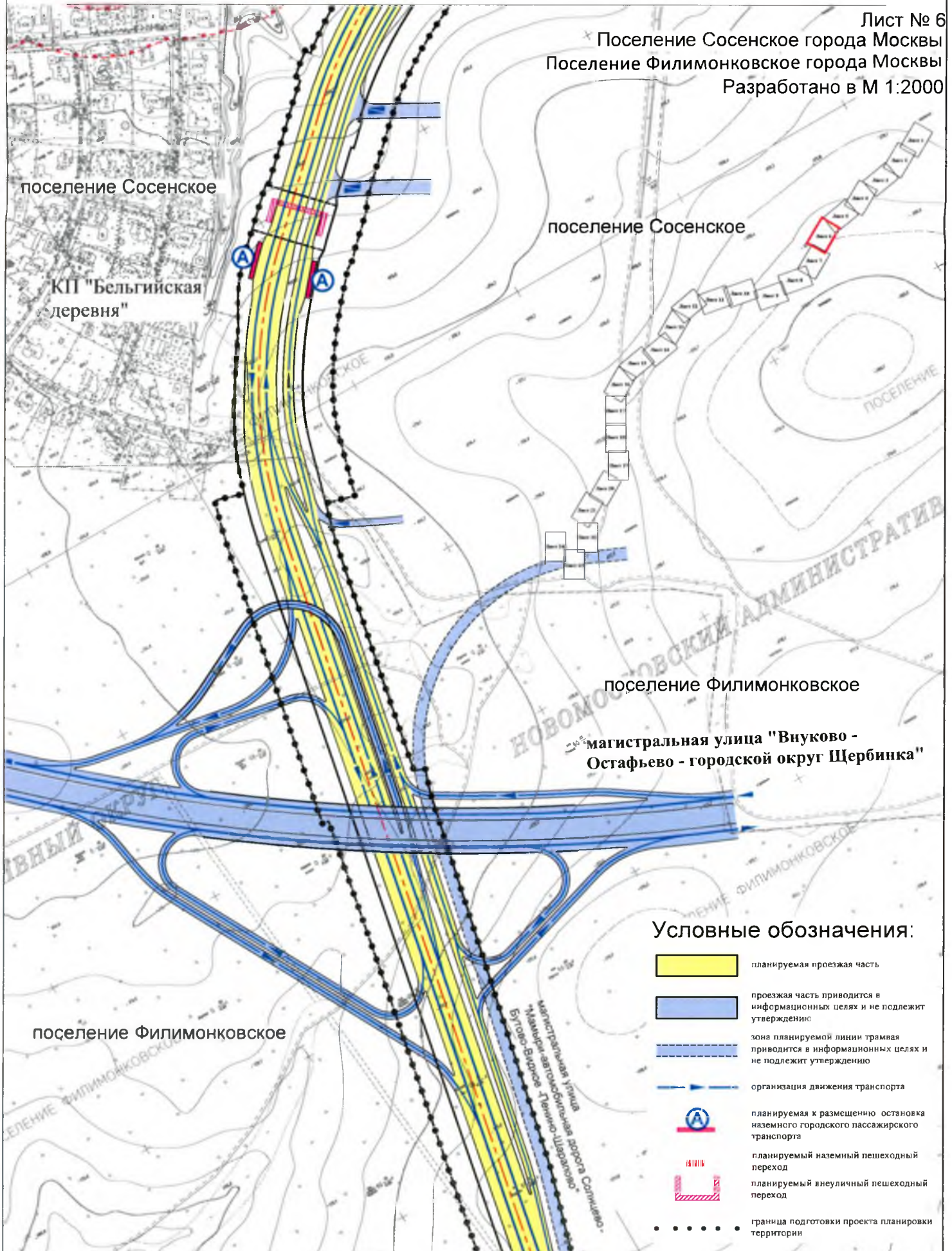
Линия стыка с листом 5

Лист № 6

Поселение Сосенское города Москвы

Поселение Филимонковское города Москвы

Разработано в М 1:2000



Линия стыка с листом 7

Лист 6 из 24 листов



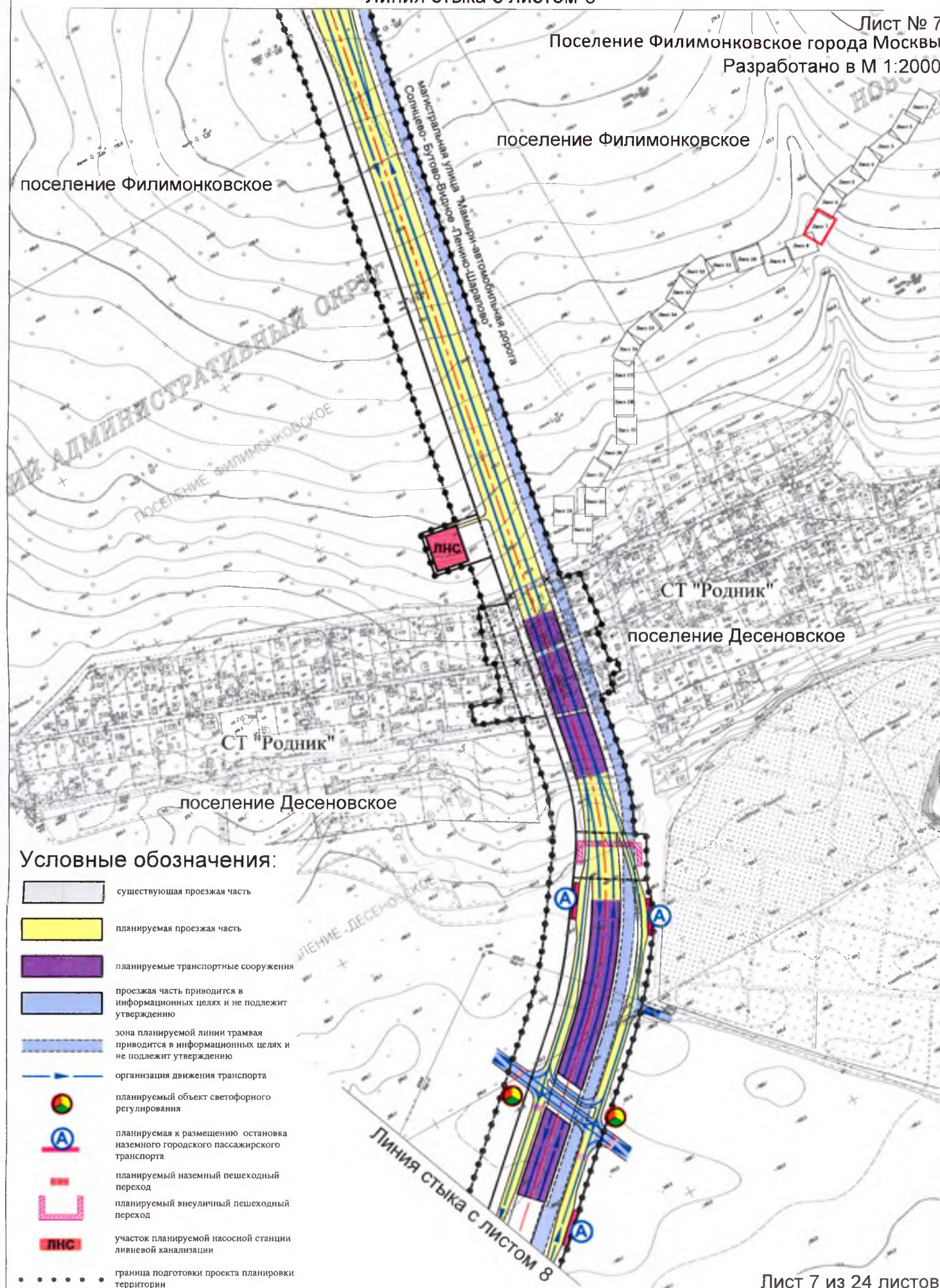
## ПЛАН "ФУНКЦИОНАЛЬНО-ПЛАНИРОВОЧНАЯ ОРГАНИЗАЦИЯ ТЕРРИТОРИИ"

Линия стыка с листом 6

Лист № 7

Поселение Филимонковское города Москвы

Разработано в М 1:2000





## ПЛАН "ФУНКЦИОНАЛЬНО-ПЛАНИРОВОЧНАЯ ОРГАНИЗАЦИЯ ТЕРРИТОРИИ"

Линия стыка с листом 7

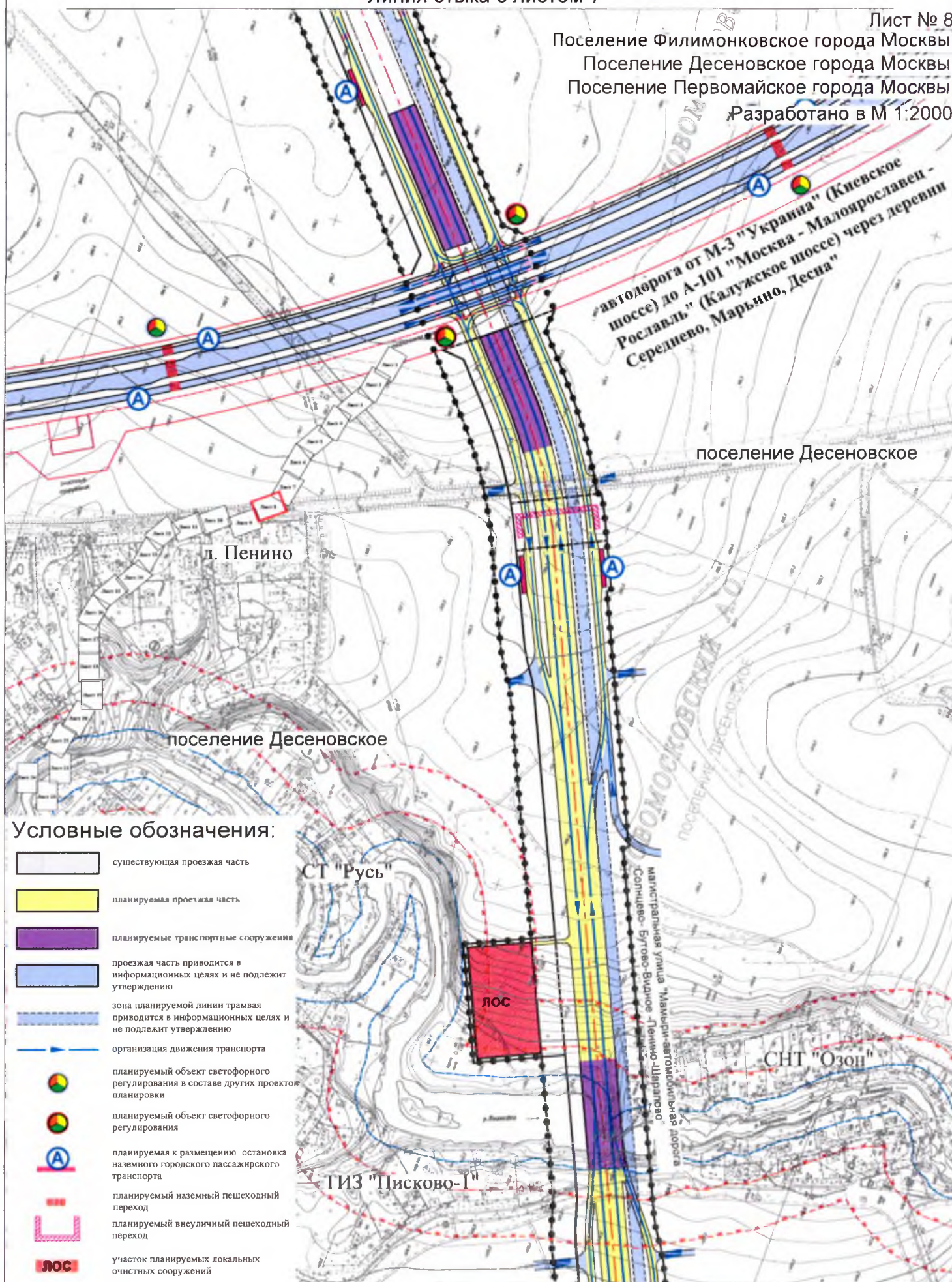
Лист № 8

Поселение Филимонковское города Москвы

Поселение Десеновское города Москвы

Поселение Первомайское города Москвы

Разработано в М 1:2000



Линия стыка с листом 9

Лист 8 из 24 листов



## ПЛАН "ФУНКЦИОНАЛЬНО-ПЛАНИРОВОЧНАЯ ОРГАНИЗАЦИЯ ТЕРРИТОРИИ"

Линия стыка с листом 8

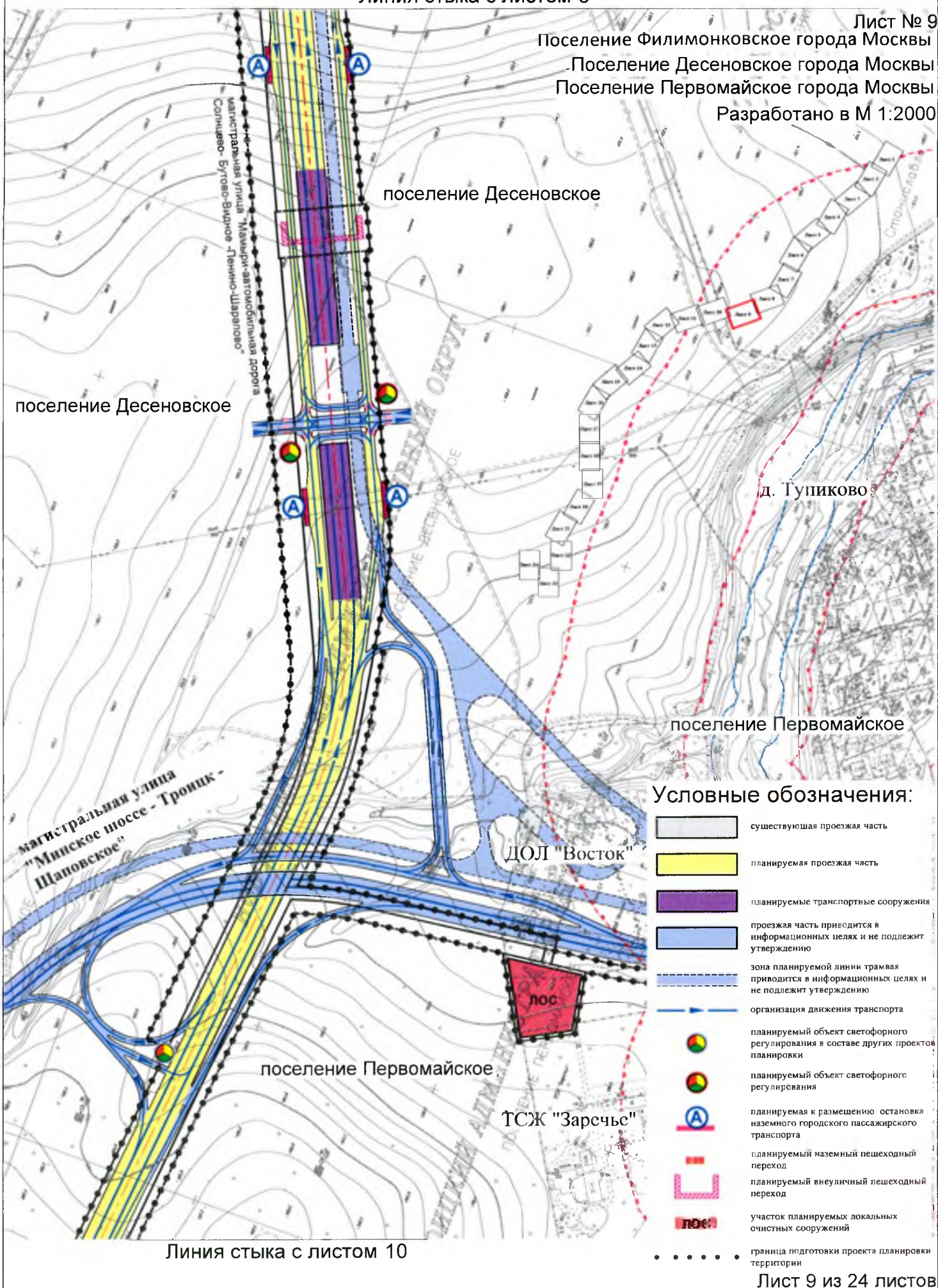
Лист № 9

Поселение Филимонковское города Москвы

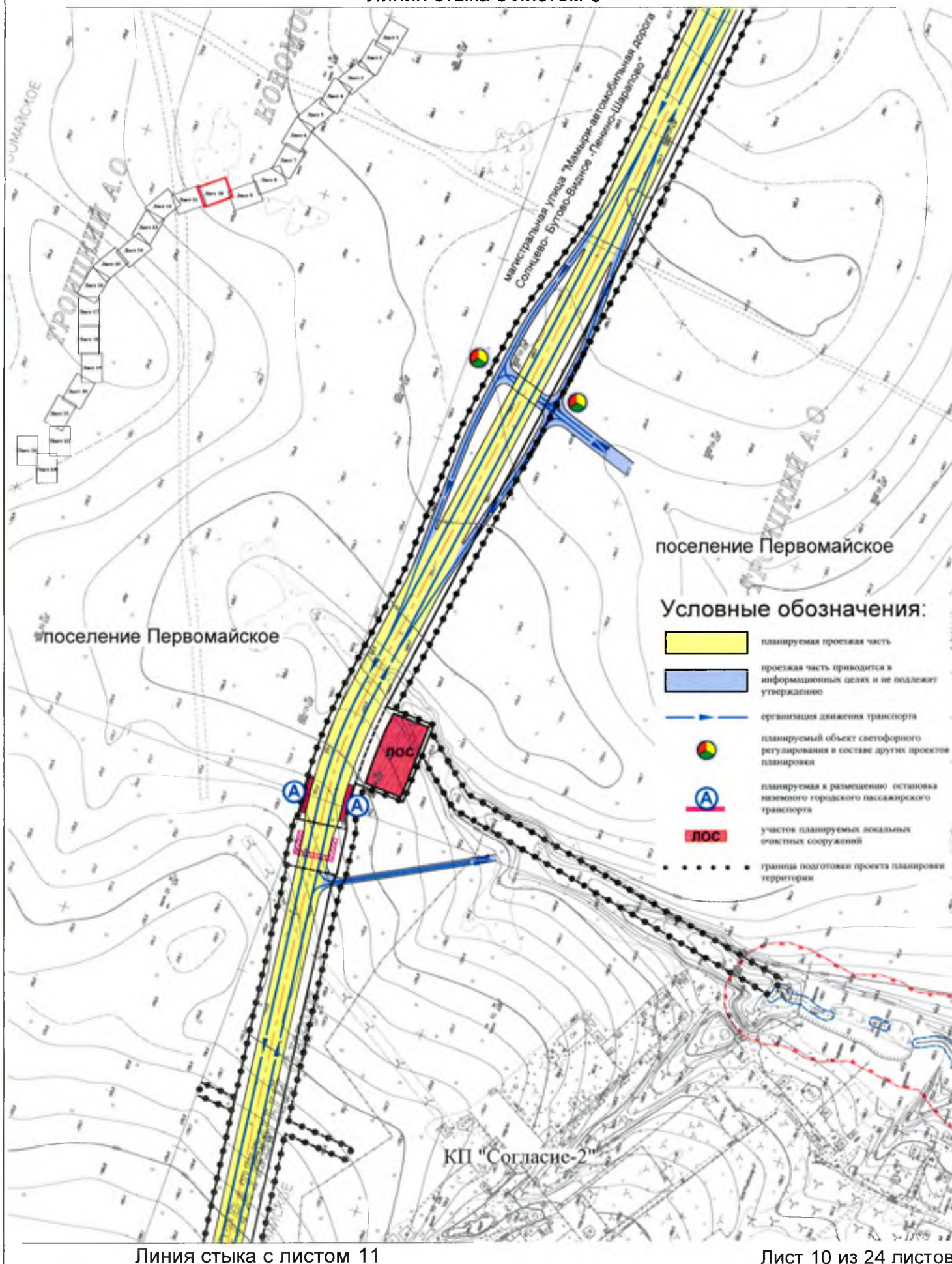
Поселение Десеновское города Москвы

Поселение Первомайское города Москвы

Разработано в М 1:2000









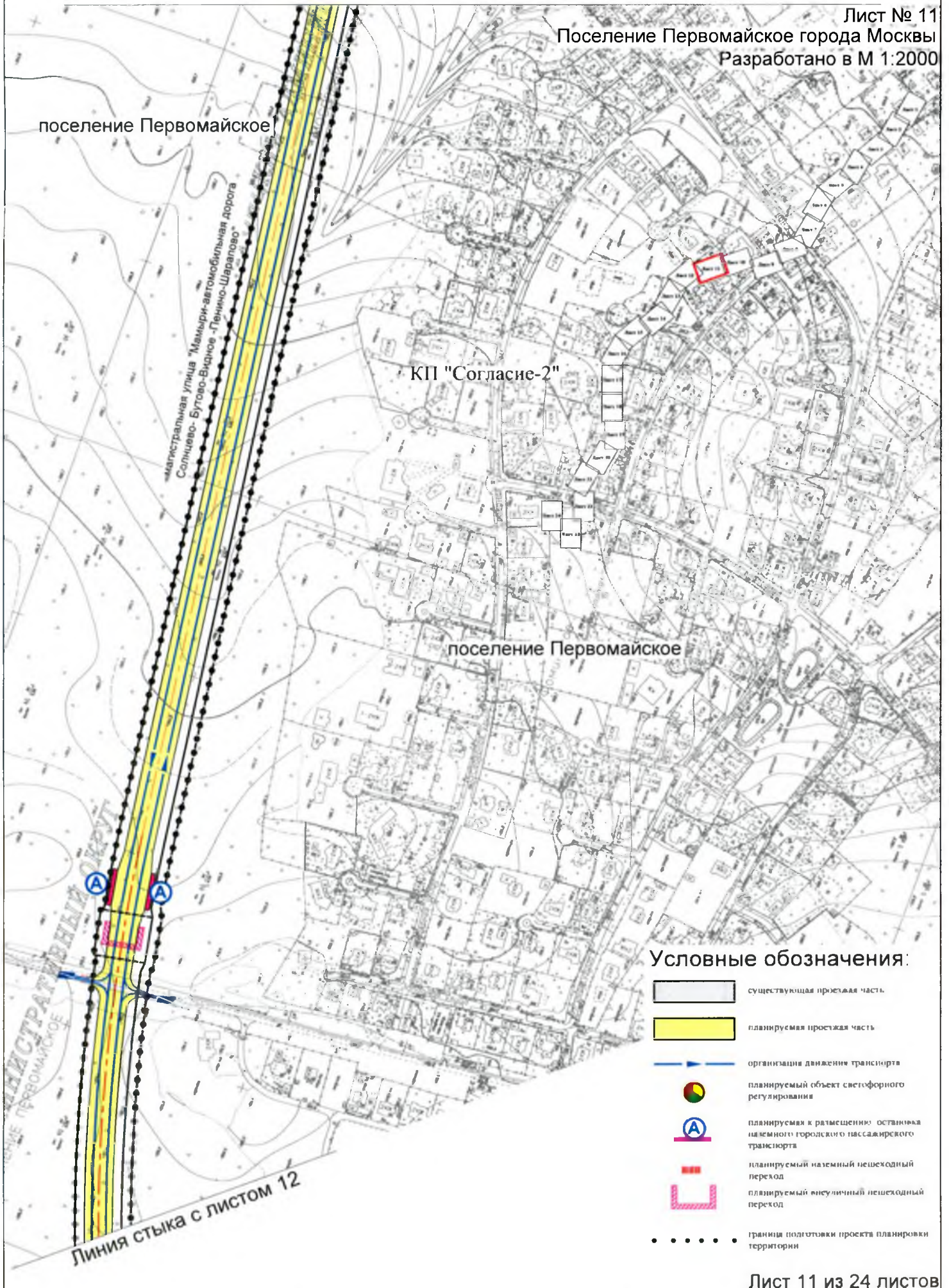
## ПЛАН "ФУНКЦИОНАЛЬНО-ПЛАНИРОВОЧНАЯ ОРГАНИЗАЦИЯ ТЕРРИТОРИИ"

Линия стыка с листом 10

Лист № 11

Поселение Первомайское города Москвы

Разработано в М 1:2000





## ПЛАН "ФУНКЦИОНАЛЬНО-ПЛАНИРОВОЧНАЯ ОРГАНИЗАЦИЯ ТЕРРИТОРИИ"

Линия стыка с листом 11

Лист № 12

Поселение Первомайское города Москвы

Разработано в М 1:2000

СНТ "Малинки"

КП "Согласие-2"

поселение Первомайское

магистральная улица "Мамыри-автомобильная дорога  
Солнцево-Бутыло-Видное-Печино-Шарапово"

поселение Первомайское

## Условные обозначения:

-  планируемая проезжая часть
-  планируемые транспортные сооружения
-  проезжая часть приводится в информационных целях и не подлежит утверждению
-  организация движения транспорта
-  планируемый объект светофорного регулирования
-  планируемая к размещению остановка наземного городского пассажирского транспорта
-  планируемый наземный пешеходный переход
-  планируемый внеуличный пешеходный переход
-  граница подготовки проекта планировки территории

Линия стыка с листом 13



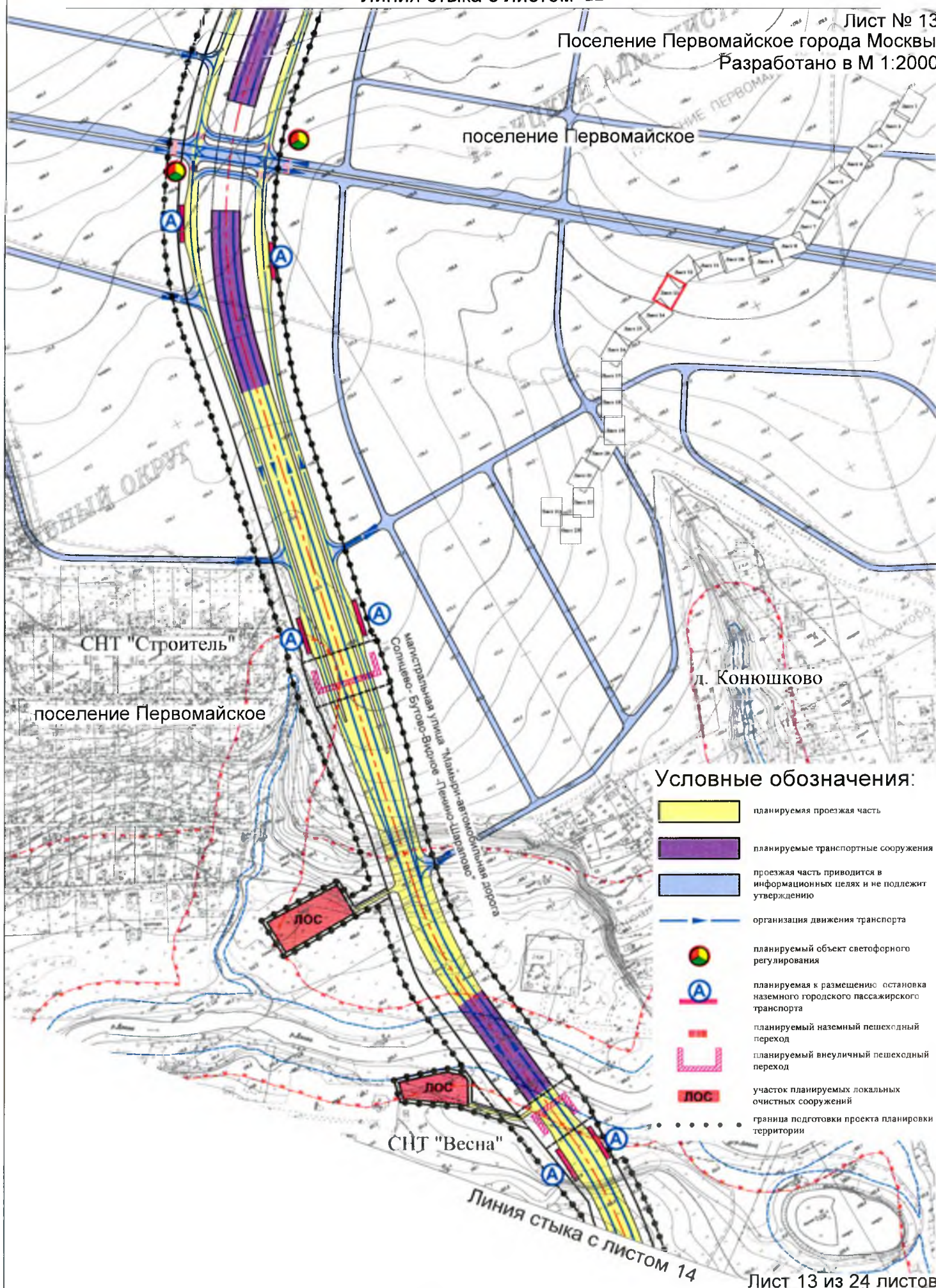
## ПЛАН "ФУНКЦИОНАЛЬНО-ПЛАНИРОВОЧНАЯ ОРГАНИЗАЦИЯ ТЕРРИТОРИИ"

Линия стыка с листом 12

Лист № 13

Поселение Первомайское города Москвы

Разработано в М 1:2000





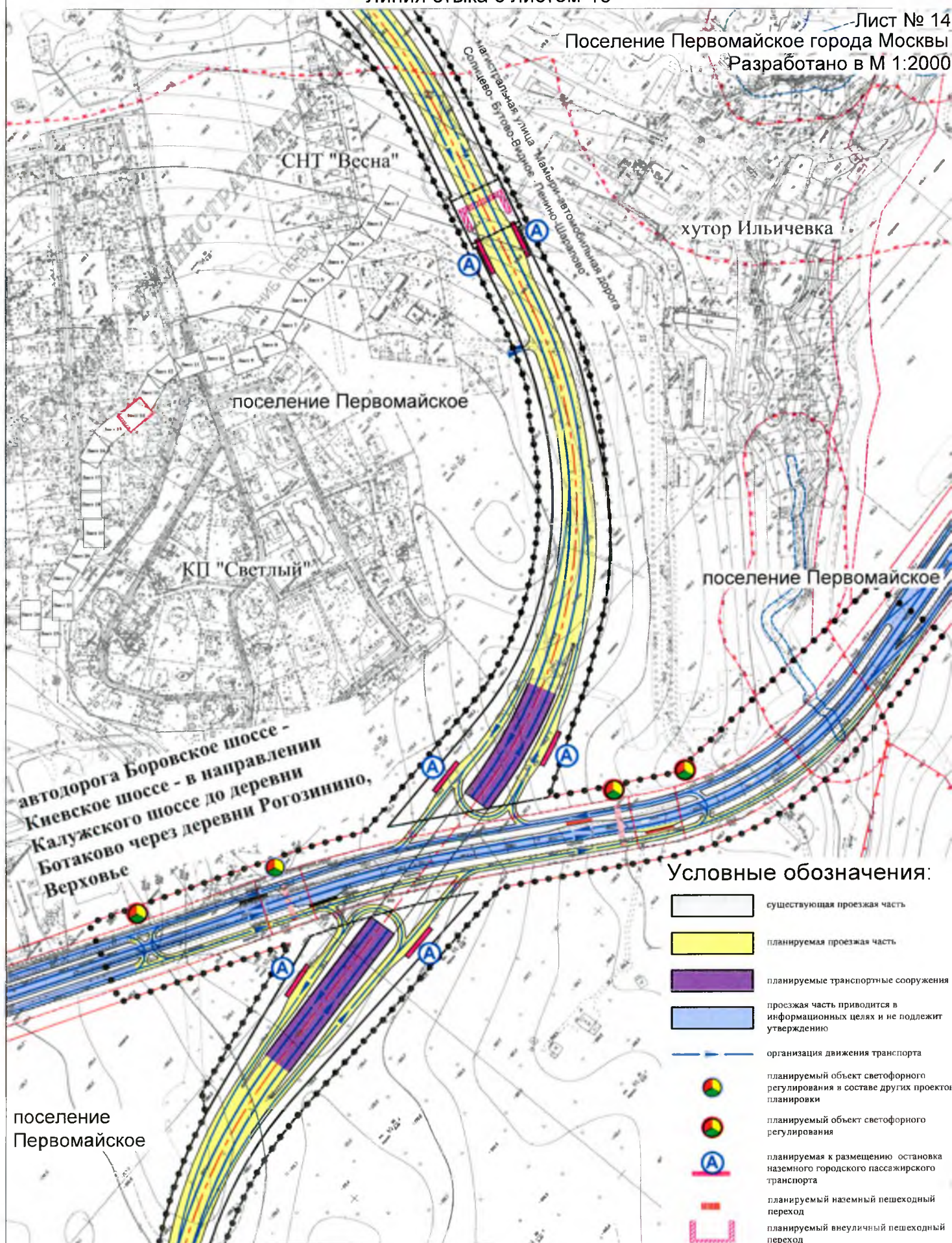
## ПЛАН "ФУНКЦИОНАЛЬНО-ПЛАНИРОВОЧНАЯ ОРГАНИЗАЦИЯ ТЕРРИТОРИИ"

Линия стыка с листом 13

Лист № 14

Поселение Первомайское города Москвы

Разработано в М 1:2000



## Условные обозначения:

- существующая проезжая часть
- планируемая проезжая часть
- планируемые транспортные сооружения
- проезжая часть приводится в информационных целях и не подлежит утверждению
- организация движения транспорта
- планируемый объект светофорного регулирования в составе других проектов планировки
- планируемый объект светофорного регулирования
- планируемая к размещению остановка наземного городского пассажирского транспорта
- планируемый наземный пешеходный переход
- планируемый внеуличный пешеходный переход
- граница подготовки проекта планировки территории

Линия стыка с листом 15



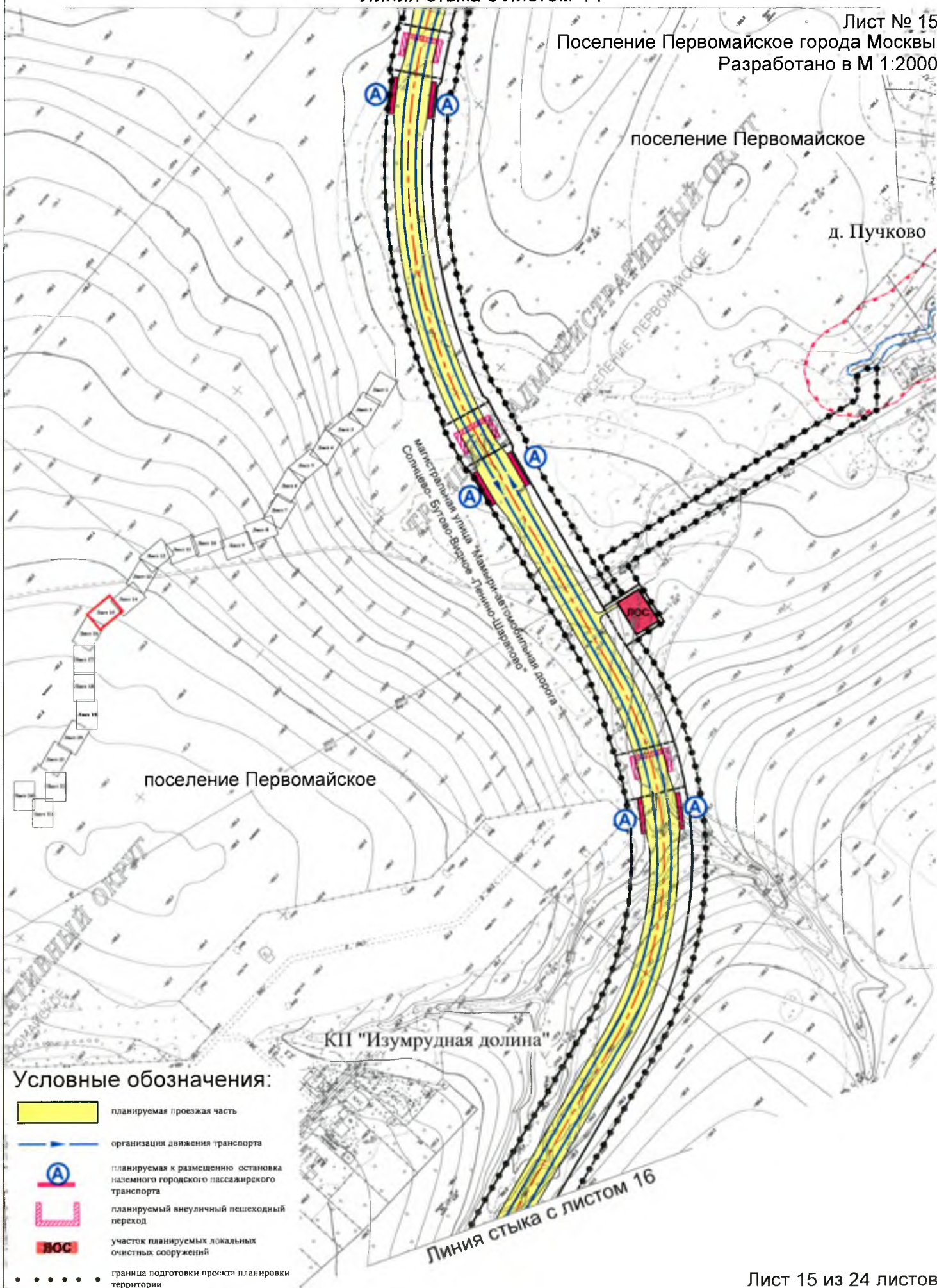
## ПЛАН "ФУНКЦИОНАЛЬНО-ПЛАНИРОВОЧНАЯ ОРГАНИЗАЦИЯ ТЕРРИТОРИИ"

Линия стыка с листом 14

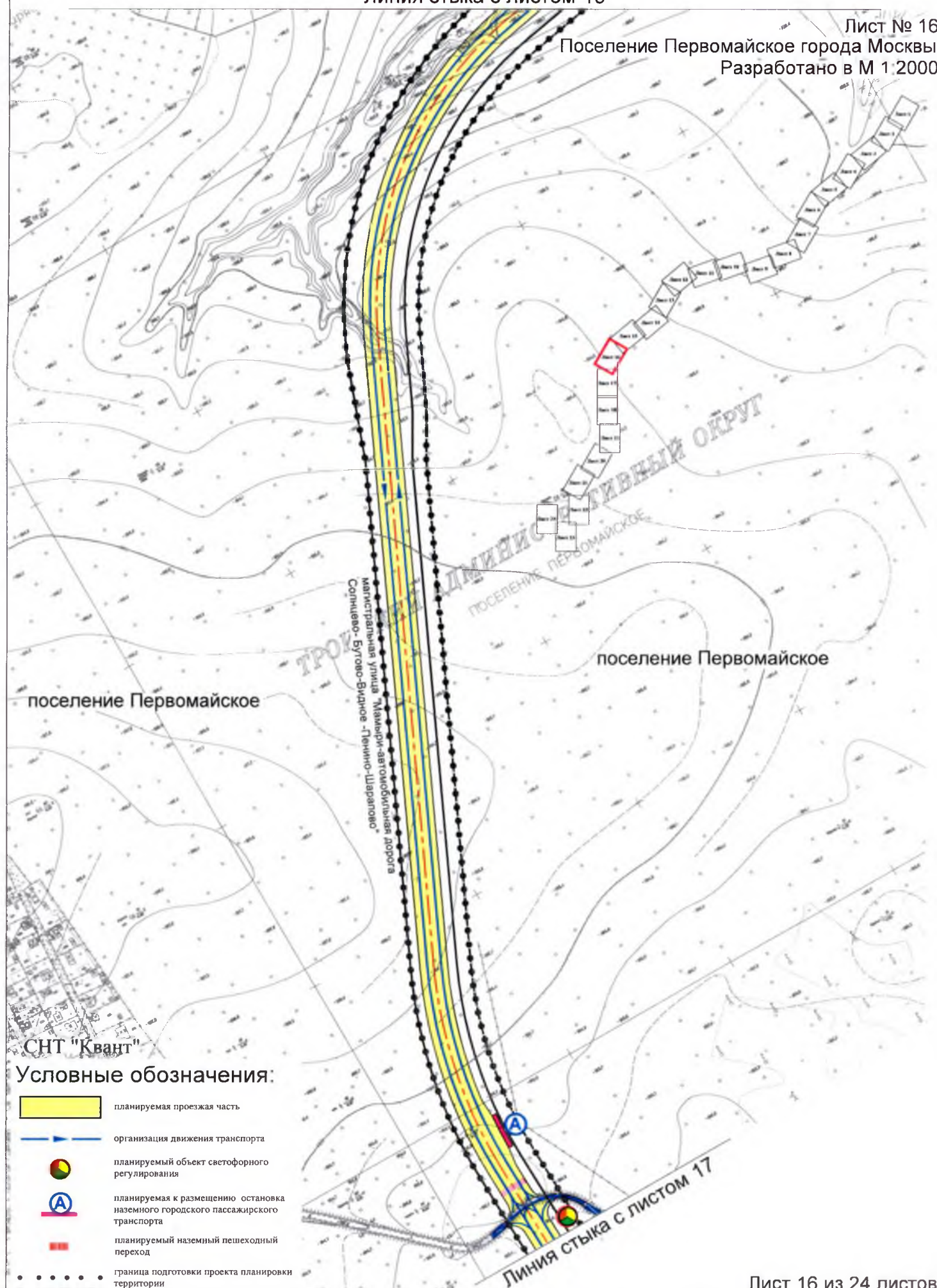
Лист № 15

Поселение Первомайское города Москвы


Разработано в М 1:2000







Условные обозначения:



Линия стыка с листом 17



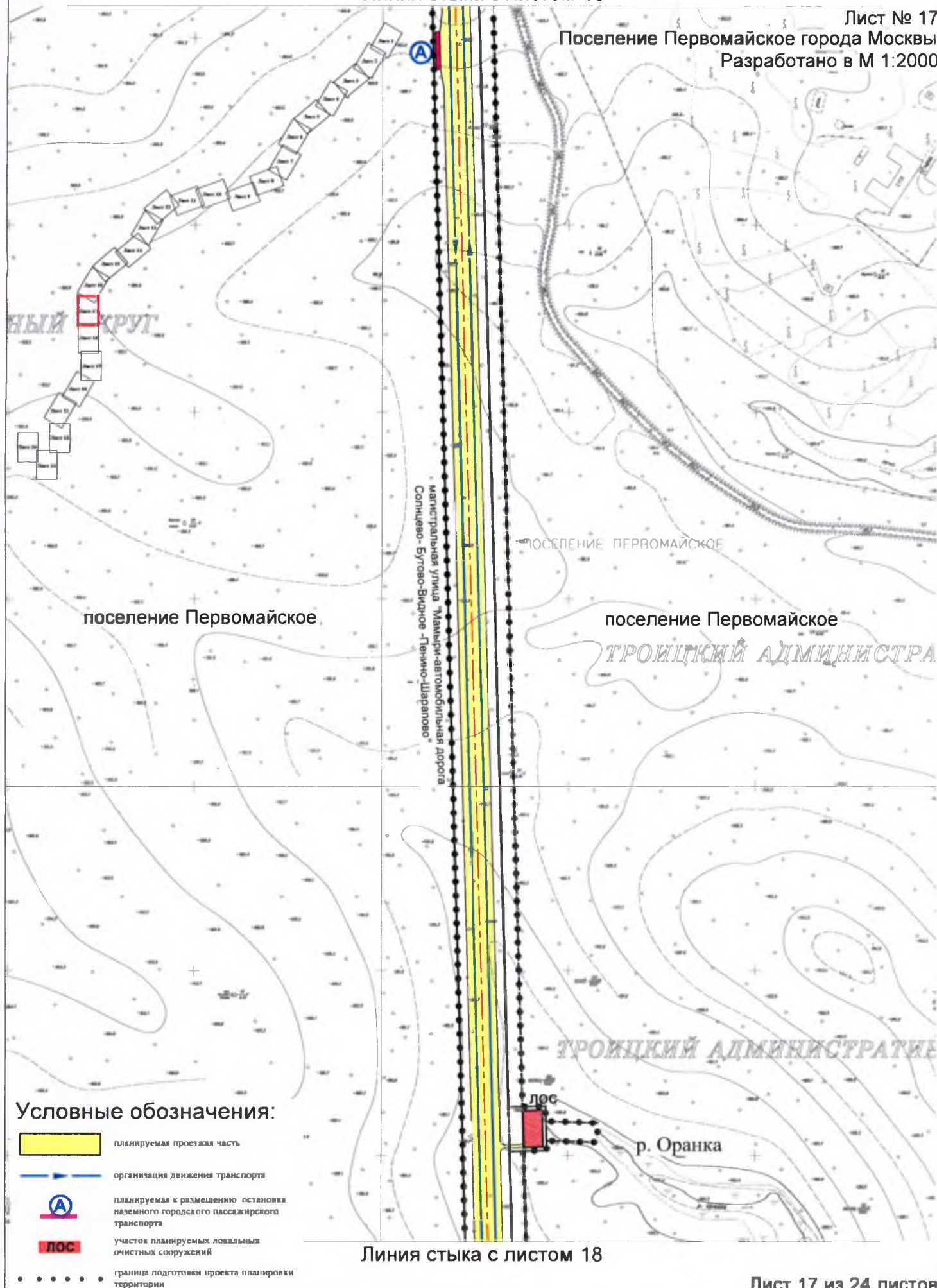
## ПЛАН "ФУНКЦИОНАЛЬНО-ПЛАНИРОВОЧНАЯ ОРГАНИЗАЦИЯ ТЕРРИТОРИИ"

Линия стыка с листом 16

Лист № 17

Поселение Первомайское города Москвы

Разработано в М 1:2000



## Условные обозначения:



планируемая проезжая часть



организация движения транспорта



планируемая к размещению остановки наземного городского пассажирского транспорта



участок планируемых локальных очистных сооружений



граница подготовки проекта планировки территории



## ПЛАН "ФУНКЦИОНАЛЬНО-ПЛАНИРОВОЧНАЯ ОРГАНИЗАЦИЯ ТЕРРИТОРИИ"

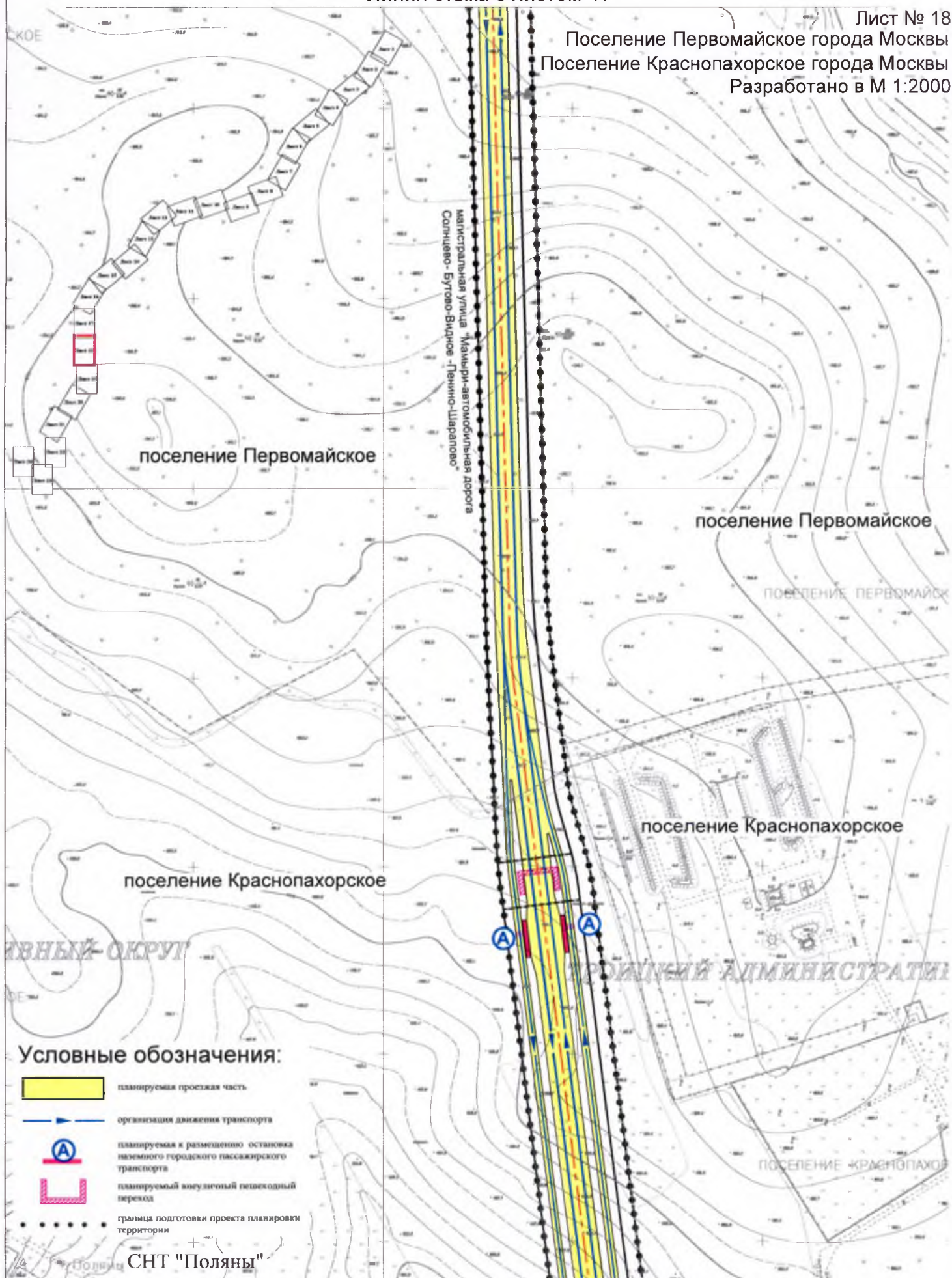
Линия стыка с листом 17

Лист № 18

Поселение Первомайское города Москвы

Поселение Краснопахорское города Москвы

Разработано в М 1:2000



Линия стыка с листом 19

Лист 18 из 24 листов



## ПЛАН "ФУНКЦИОНАЛЬНО-ПЛАНИРОВОЧНАЯ ОРГАНИЗАЦИЯ ТЕРРИТОРИИ"

Линия стыка с листом 18

Лист № 19

Поселение Первомайское города Москвы

Поселение Краснопахорское города Москвы

Разработано в М 1:2000

подъездная дорога к  
СНТ "Поляны"

СНТ "Поляны"

ЛОС

поселение Краснопахорское

поселение Краснопахорское

Линия стыка с листом 20

## Условные обозначения:

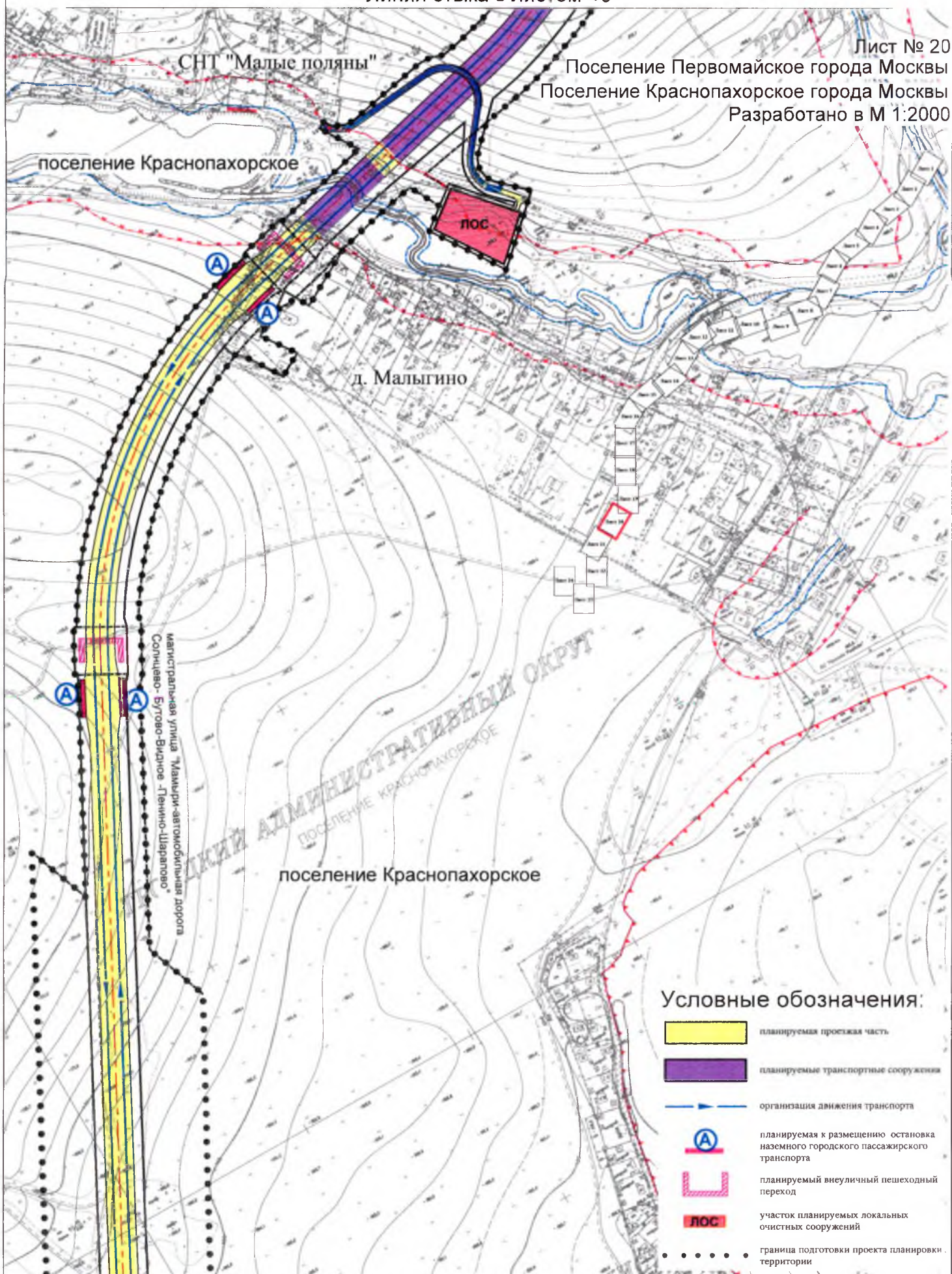
-  существующая проезжая часть
-  планируемая проезжая часть
-  планируемые транспортные сооружения
-  организация движения транспорта
-  планируемая к размещению остановка наземного городского пассажирского транспорта
-  планируемый наземный пешеходный переход
-  планируемый внеуличный пешеходный переход
-  участок планируемых локальных очистных сооружений
-  граница подготовки проекта планировки территории

Лист 19 из 24 листов



## ПЛАН "ФУНКЦИОНАЛЬНО-ПЛАНИРОВОЧНАЯ ОРГАНИЗАЦИЯ ТЕРРИТОРИИ"

Линия стыка с листом 19



Линия стыка с листом 21

Лист 20 из 24 листов







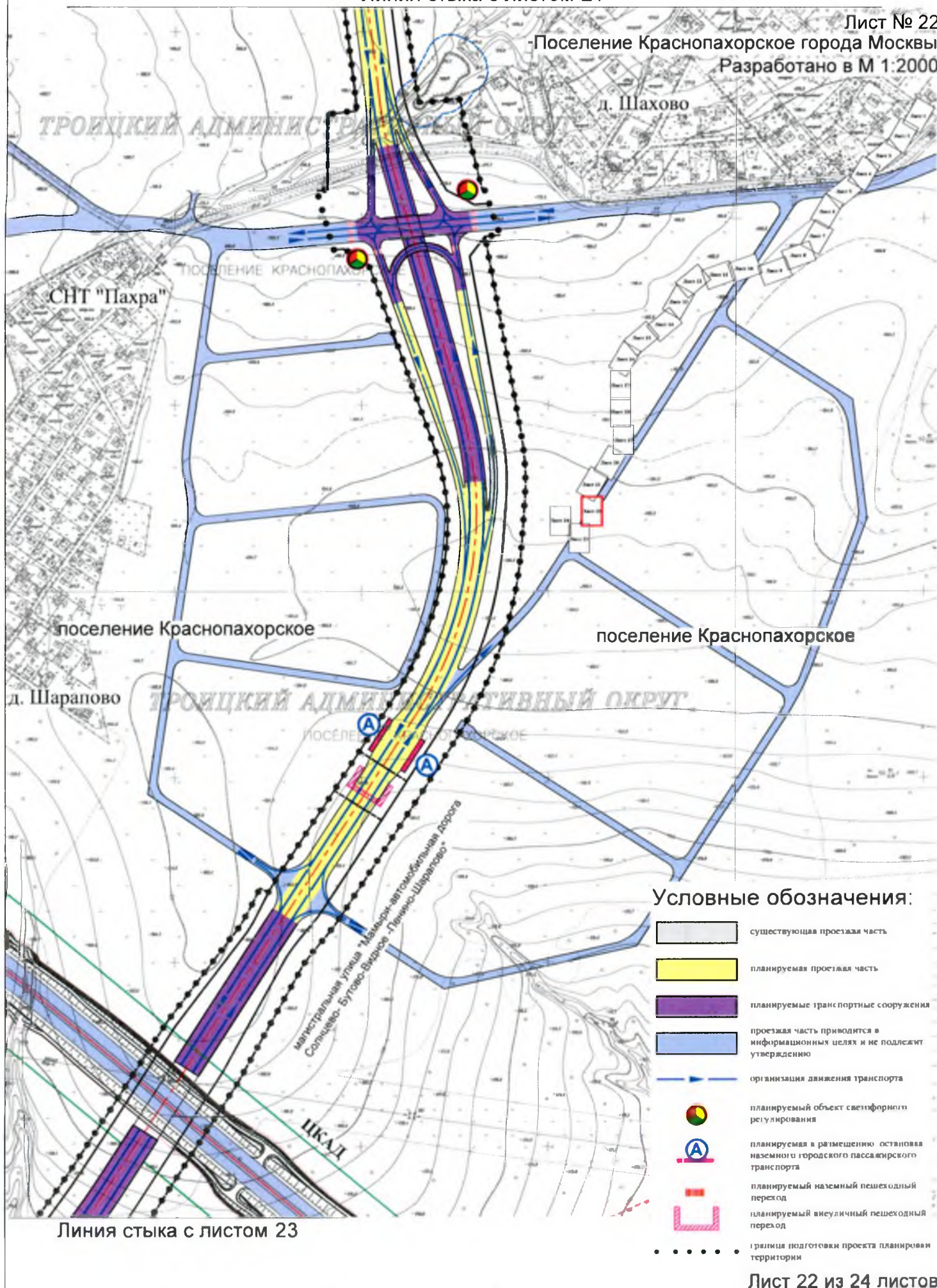
## ПЛАН "ФУНКЦИОНАЛЬНО-ПЛАНИРОВОЧНАЯ ОРГАНИЗАЦИЯ ТЕРРИТОРИИ"

Линия стыка с листом 21

Лист № 22

-Поселение Краснопахорское города Москвы

Разработано в М 1:2000





## ПЛАН "ФУНКЦИОНАЛЬНО-ПЛАНИРОВОЧНАЯ ОРГАНИЗАЦИЯ ТЕРРИТОРИИ"

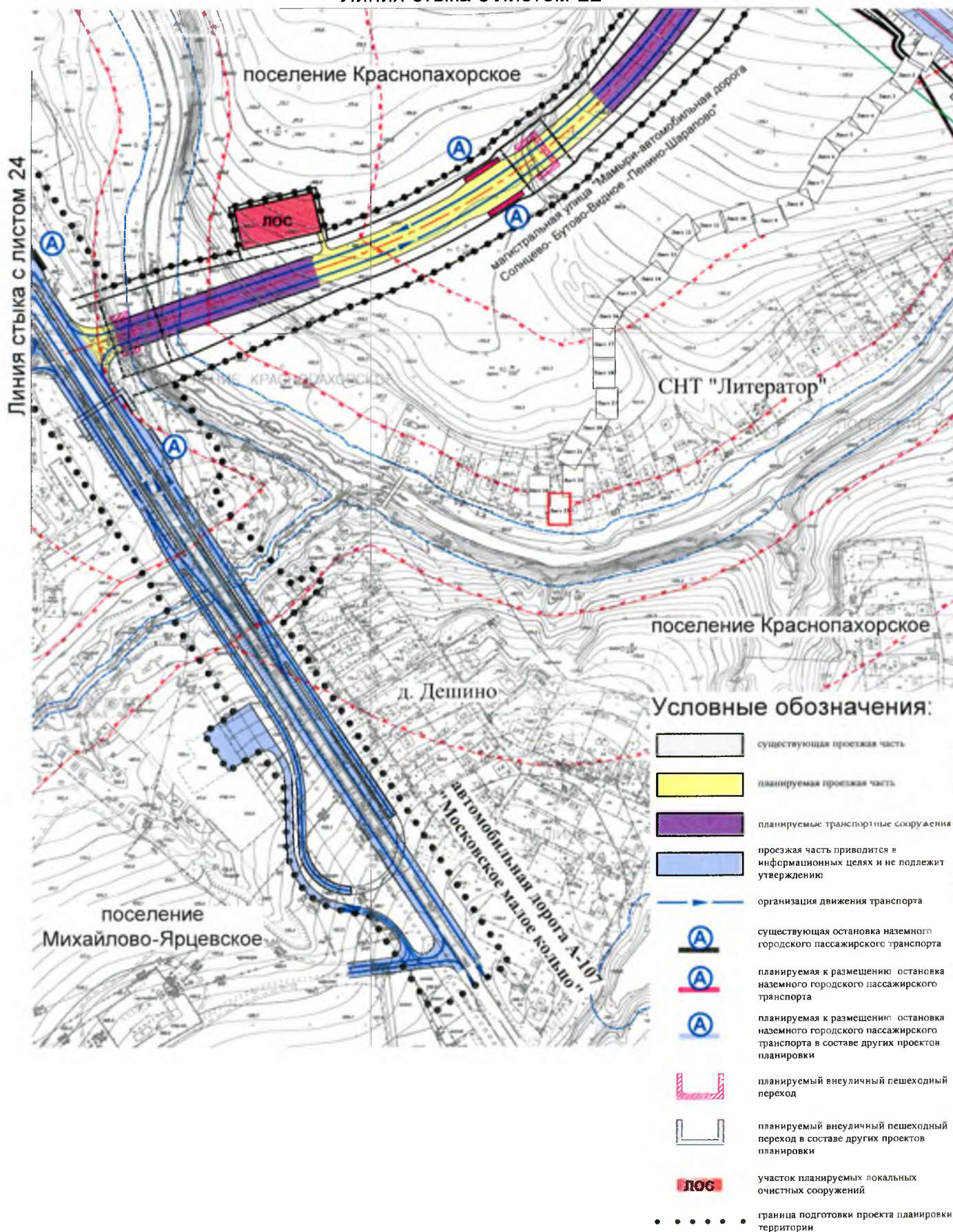
Лист № 23

Поселение Краснопахорское города Москвы

Поселение Михайлово-Ярцевское города Москвы

Разработано в М 1:2000

Линия стыка с листом 22





## ПЛАН "ФУНКЦИОНАЛЬНО-ПЛАНИРОВОЧНАЯ ОРГАНИЗАЦИЯ ТЕРРИТОРИИ"

Лист № 24

Поселение Краснопахорское города Москвы

Поселение Михайлово-Ярцевское города Москвы

Разработано в М 1:2000

поселение  
Михайлово-Ярцевскоепоселение  
Краснопахорскоеавтомобильная дорога А-107  
"Московское малое кольцо"поселение  
Михайлово-Ярцевское

Линия стыка с листом 23

## Условные обозначения:

-  существующая проезжая часть
-  проезжая часть приводится в информационные цели и не подлежит утверждению
-  организация движения транспорта
-  существующая остановка наземного городского пассажирского транспорта
-  планируемая к размещению остановка наземного городского пассажирского транспорта в составе других проектов планировки
-  граница подготовки проекта планировки территории



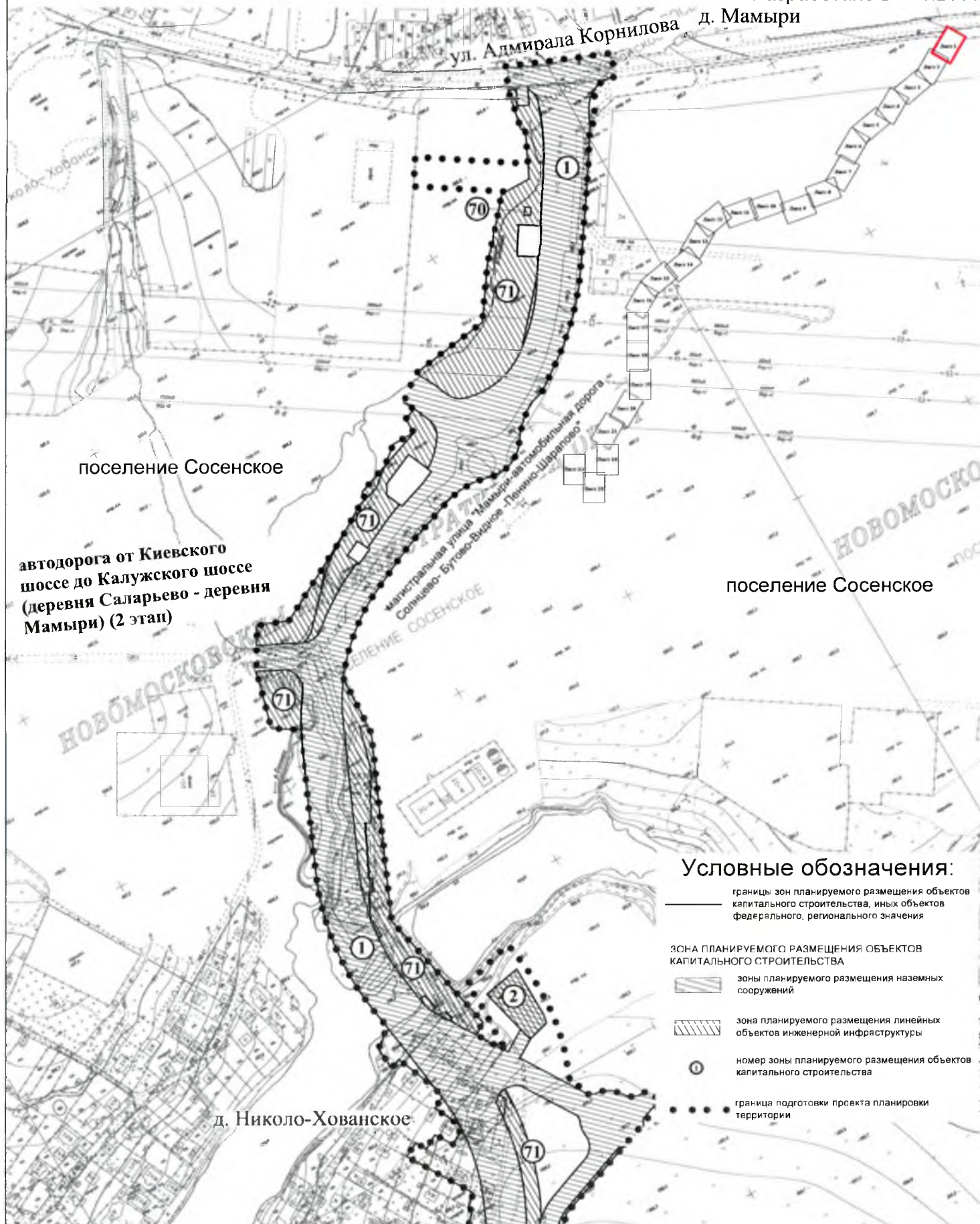
## ПЛАН "ГРАНИЦЫ ЗОН ПЛАНИРУЕМОГО РАЗМЕЩЕНИЯ ОБЪЕКТОВ"

Лист № 1

Поселение Сосенское города Москвы

Разработано в М 1:2000

д. Мамыри



Линия стыка с листом 2

Лист 1 из 24 листов



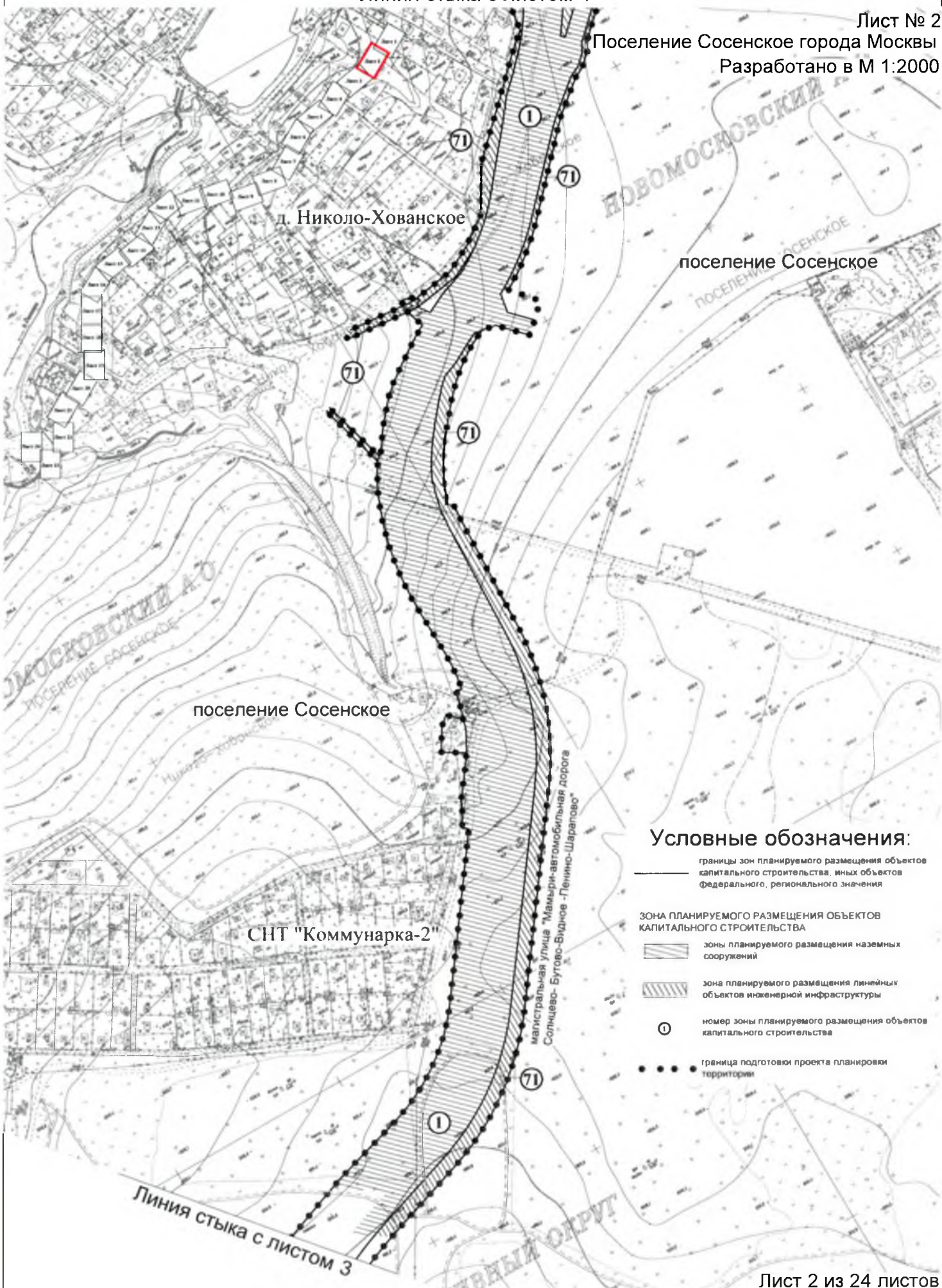
# ПЛАН "ГРАНИЦЫ ЗОН ПЛАНИРУЕМОГО РАЗМЕЩЕНИЯ ОБЪЕКТОВ"

Линия стыка с листом 1

Лист № 2

Поселение Сосенское города Москвы

Разработано в М 1:2000

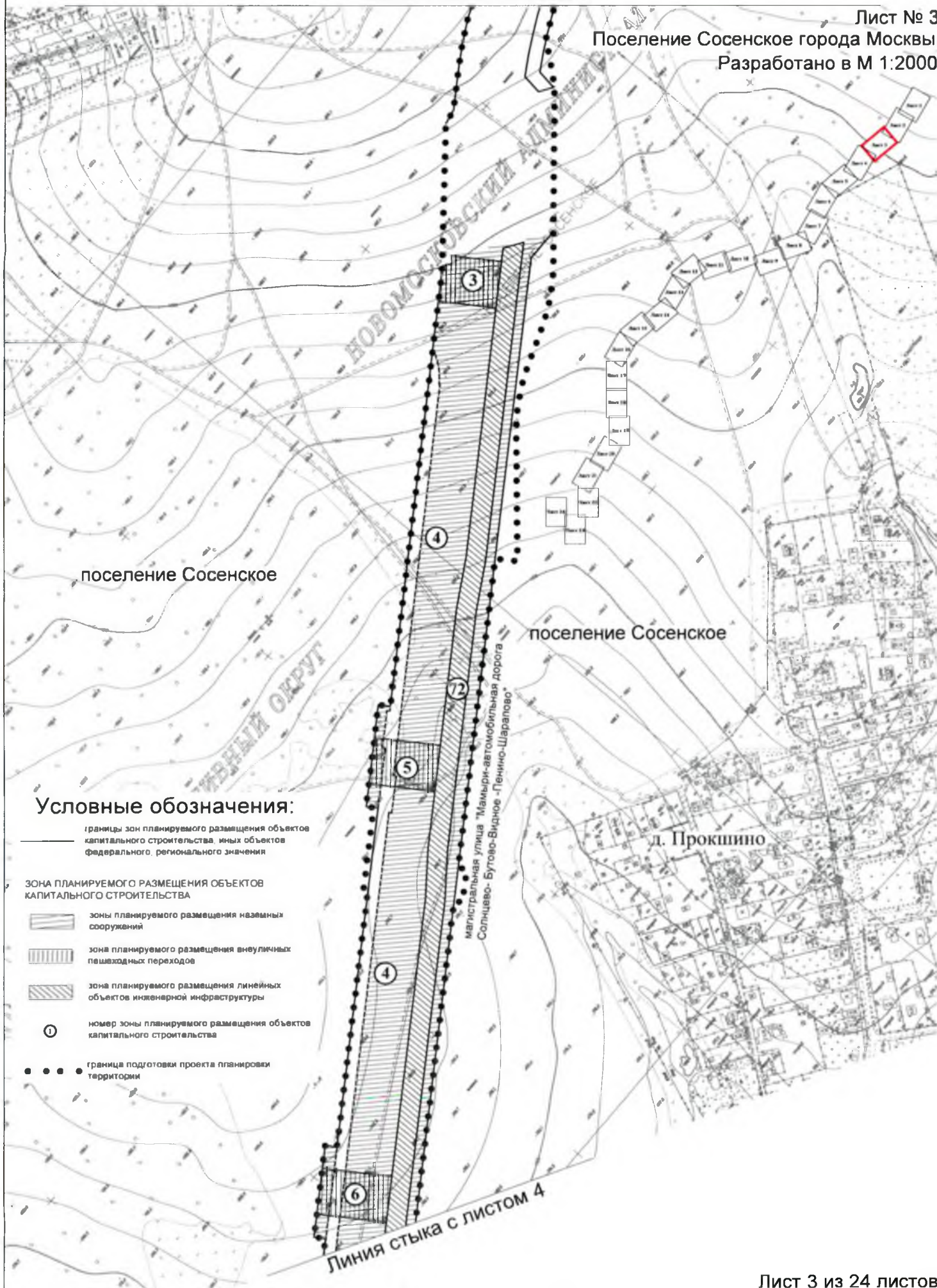




## ПЛАН "ГРАНИЦЫ ЗОН ПЛАНИРУЕМОГО РАЗМЕЩЕНИЯ ОБЪЕКТОВ"

Линия стыка с листом 2

Лист № 3  
Поселение Сосенское города Москвы  
Разработано в М 1:2000





## ПЛАН "ГРАНИЦЫ ЗОН ПЛАНИРУЕМОГО РАЗМЕЩЕНИЯ ОБЪЕКТОВ"

Линия стыка с листом 3

Лист № 4

Поселение Сосенское города Москвы

Разработано в М 1:2000

КП "Лесная  
Симфония"

поселение Сосенское

д. Макарово

поселение Сосенское

поселение Сосенское

## Условные обозначения:

— границы зон планируемого размещения объектов капитального строительства, иных объектов федерального, регионального значения

ЗОНА ПЛАНИРУЕМОГО РАЗМЕЩЕНИЯ ОБЪЕКТОВ КАПИТАЛЬНОГО СТРОИТЕЛЬСТВА

зона планируемого размещения наземных сооружений

зона планируемого размещения внеуличных пешеходных переходов

зона планируемого размещения транспортных сооружений

зона планируемого размещения линейных объектов инженерной инфраструктуры

○ номер зоны планируемого размещения объектов капитального строительства

... граница подготовки проекта планировки территории

Линия стыка с листом 5

Лист 4 из 24 листов



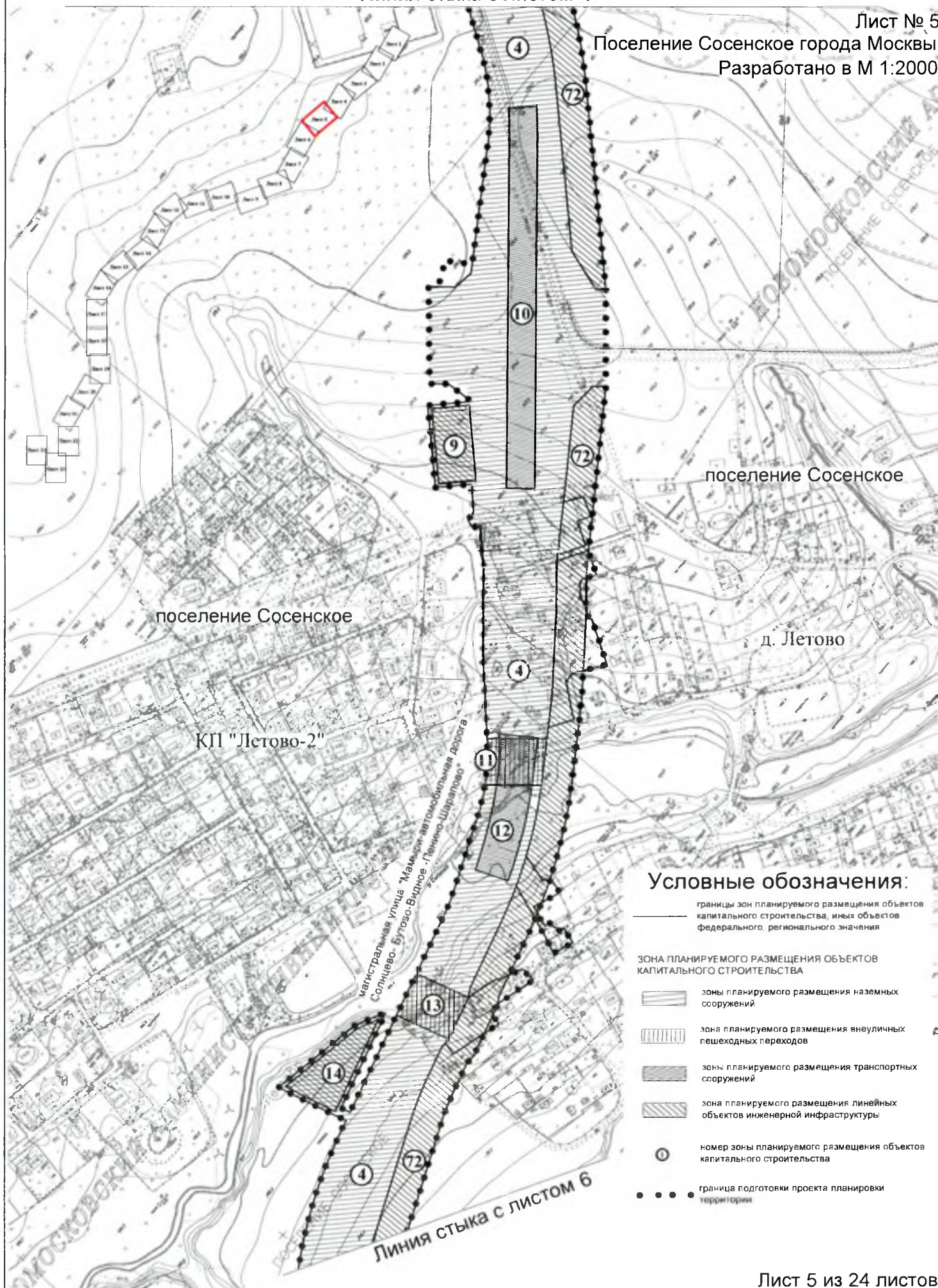
## ПЛАН "ГРАНИЦЫ ЗОН ПЛАНИРУЕМОГО РАЗМЕЩЕНИЯ ОБЪЕКТОВ"

Линия стыка с листом 4

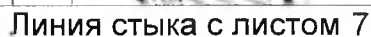
Лист № 5

Поселение Сосенское города Москвы

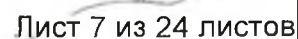
Разработано в М 1:2000













## ПЛАН "ГРАНИЦЫ ЗОН ПЛАНИРУЕМОГО РАЗМЕЩЕНИЯ ОБЪЕКТОВ"

Линия стыка с листом 7

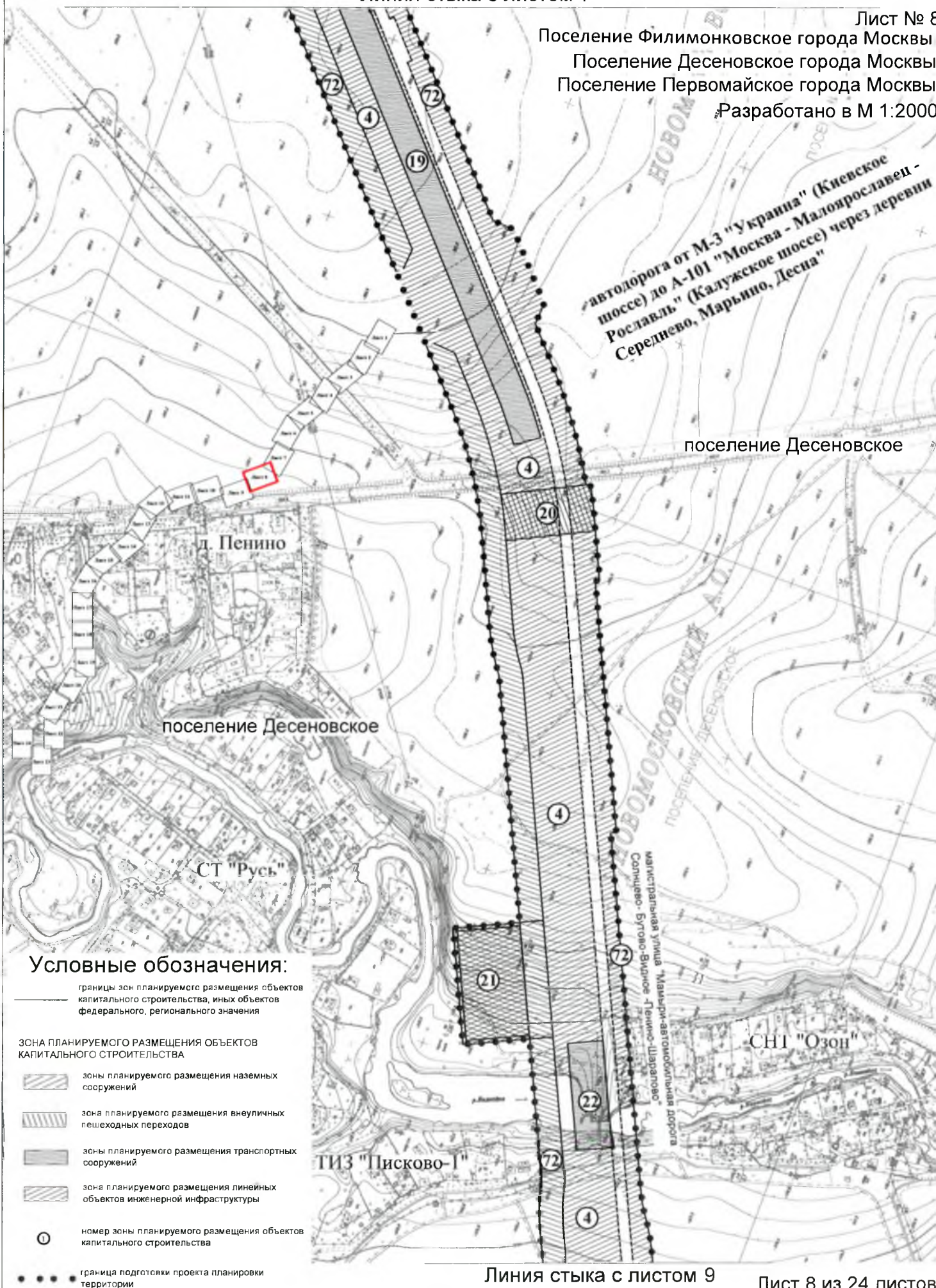
Лист № 8

Поселение Филимонковское города Москвы

Поселение Десеновское города Москвы

Поселение Первомайское города Москвы

Разработано в М 1:2000





Линия стыка с листом 8

Лист № 9  
 Поселение Филимонковское города Москвы  
 Поселение Десеновское города Москвы  
 Поселение Первомайское города Москвы  
 Разработано в М 1:2000

поселение Десеновское

поселение Десеновское

д. Тупиково

Условные обозначения:

- границы зон планируемого размещения объектов капитального строительства, иных объектов федерального, регионального значения
- ЗОНА ПЛАНИРУЕМОГО РАЗМЕЩЕНИЯ ОБЪЕКТОВ КАПИТАЛЬНОГО СТРОИТЕЛЬСТВА
  - зона планируемого размещения наземных сооружений
  - зона планируемого размещения внеуличных пешеходных переходов
  - зона планируемого размещения транспортных сооружений
  - зона планируемого размещения линейных объектов инженерной инфраструктуры
- ① номер зоны планируемого размещения объектов капитального строительства
- ... граница подготовки проекта планировки территории

ДОЛ "Восток"

поселение Первомайское

ТСЖ "Заречье"

Линия стыка с листом 10



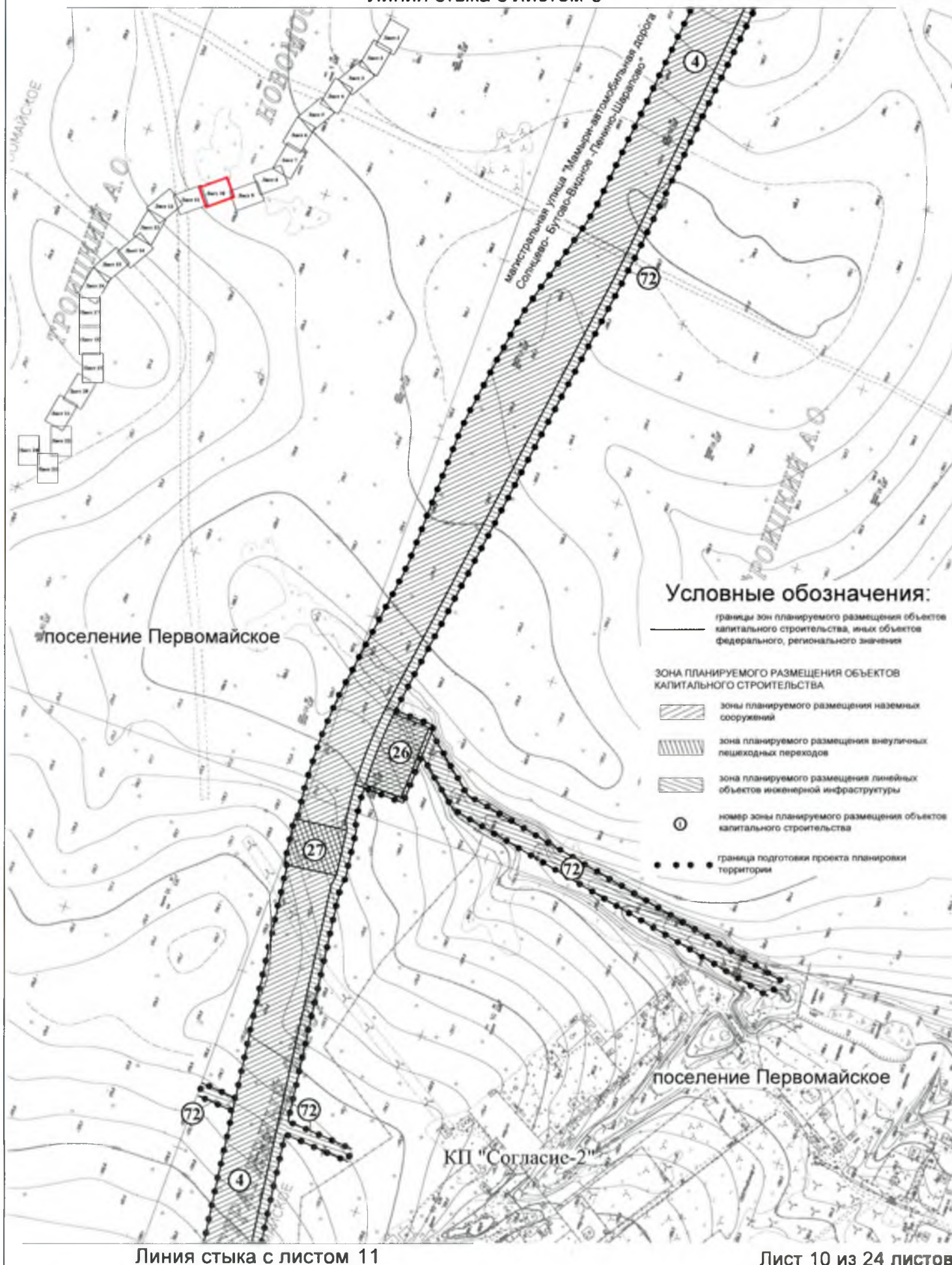
## ПЛАН "ГРАНИЦЫ ЗОН ПЛАНИРУЕМОГО РАЗМЕЩЕНИЯ ОБЪЕКТОВ"

Лист № 10

Поселение Первомайское города Москвы

Линия стыка с листом 9

Разработано в М 1:2000





## ПЛАН "ГРАНИЦЫ ЗОН ПЛАНИРУЕМОГО РАЗМЕЩЕНИЯ ОБЪЕКТОВ"

Линия стыка с листом 10

Лист № 11

Поселение Первомайское города Москвы

Разработано в М 1:2000

поселение Первомайское

магистральная улица "Магистраль-автомобильная дорога  
Солнцево-Бугоро-Видное-Печино-Шарлово"

КП "Согласие-2"

поселение Первомайское

## Условные обозначения:

— границы зон планируемого размещения объектов капитального строительства, иных объектов федерального, регионального значения

ЗОНА ПЛАНИРУЕМОГО РАЗМЕЩЕНИЯ ОБЪЕКТОВ КАПИТАЛЬНОГО СТРОИТЕЛЬСТВА

зона планируемого размещения наземных сооружений

зона планируемого размещения внеуличных пешеходных переходов

зона планируемого размещения линейных объектов инженерной инфраструктуры

① номер зоны планируемого размещения объектов капитального строительства

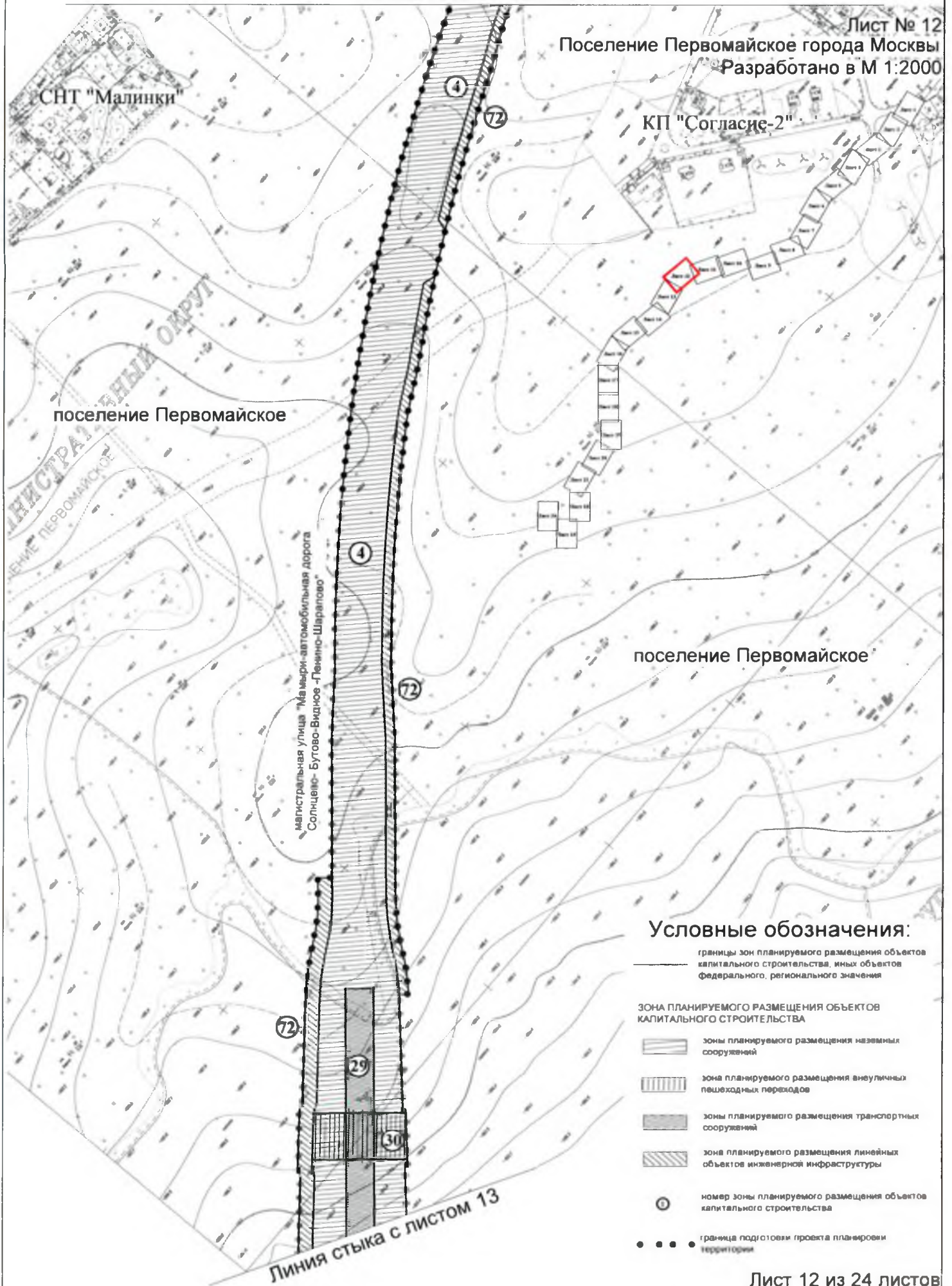
• • • • граница подготовки проекта планировки территории

Линия стыка с листом 12



## ПЛАН "ГРАНИЦЫ ЗОН ПЛАНИРУЕМОГО РАЗМЕЩЕНИЯ ОБЪЕКТОВ"

Линия стыка с листом 11

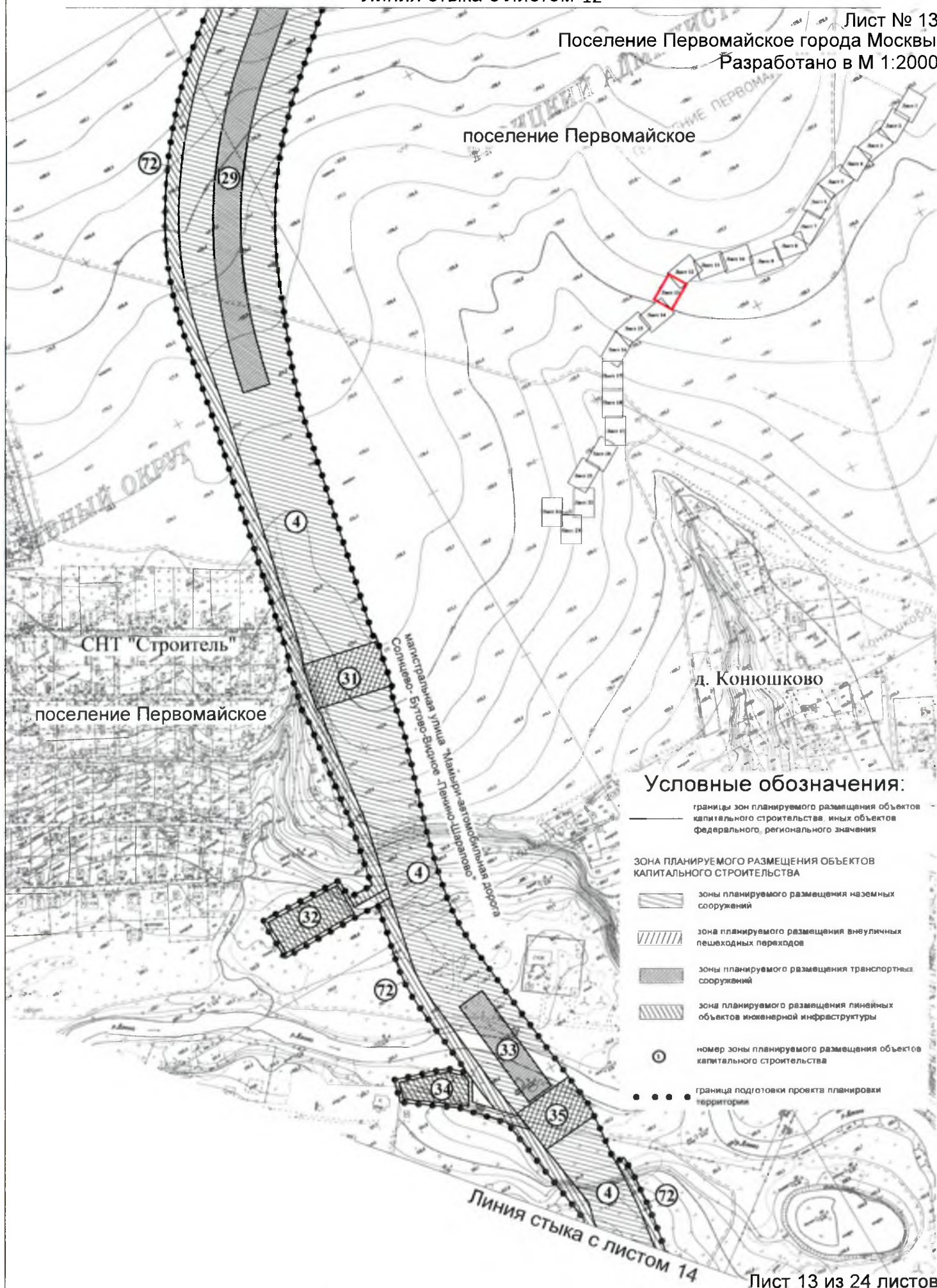




## ПЛАН "ГРАНИЦЫ ЗОН ПЛАНИРУЕМОГО РАЗМЕЩЕНИЯ ОБЪЕКТОВ"

Линия стыка с листом 12

Лист № 13  
 Поселение Первомайское города Москвы  
 Разработано в М 1:2000





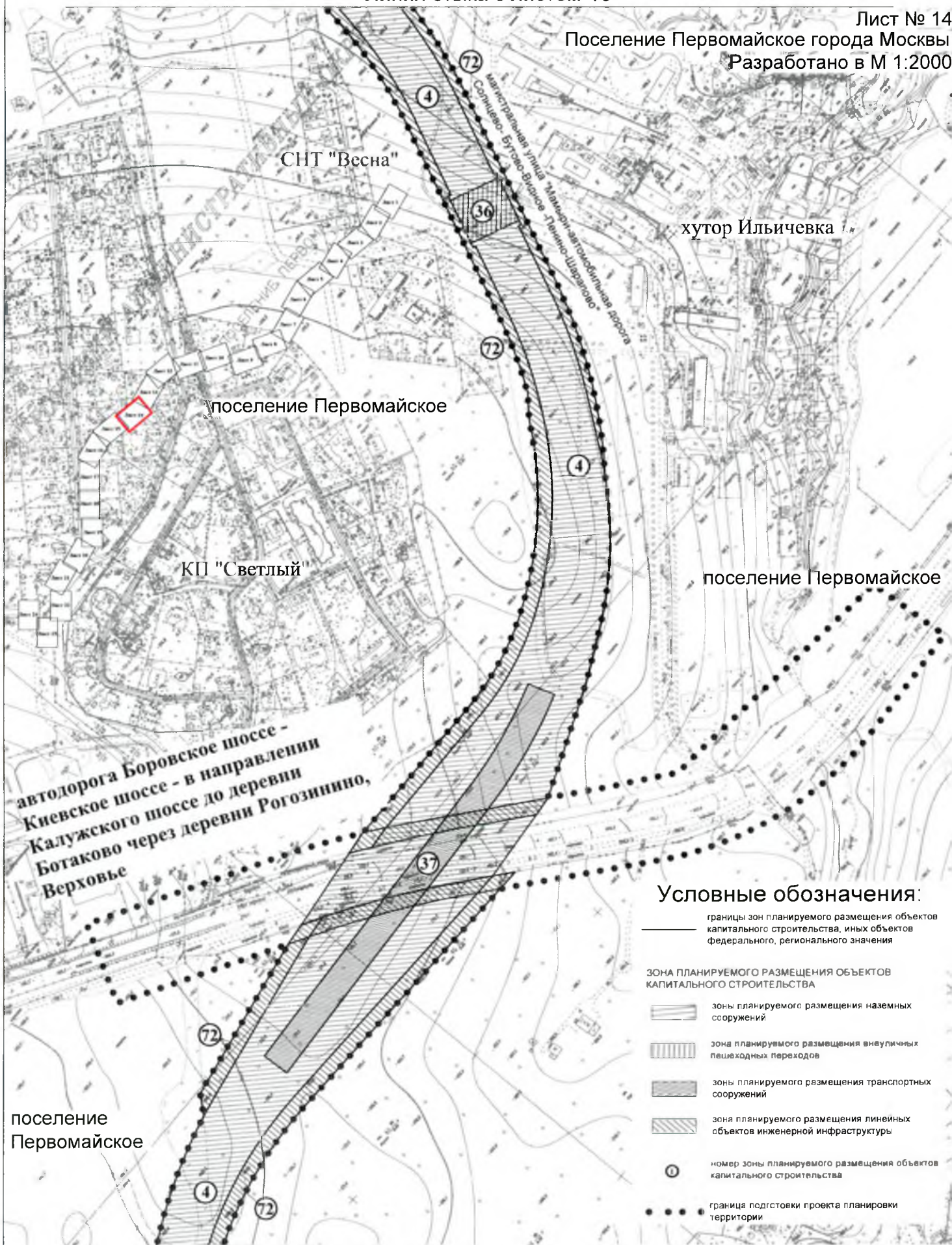
## ПЛАН "ГРАНИЦЫ ЗОН ПЛАНИРУЕМОГО РАЗМЕЩЕНИЯ ОБЪЕКТОВ"

Линия стыка с листом 13

Лист № 14

Поселение Первомайское города Москвы

Разработано в М 1:2000





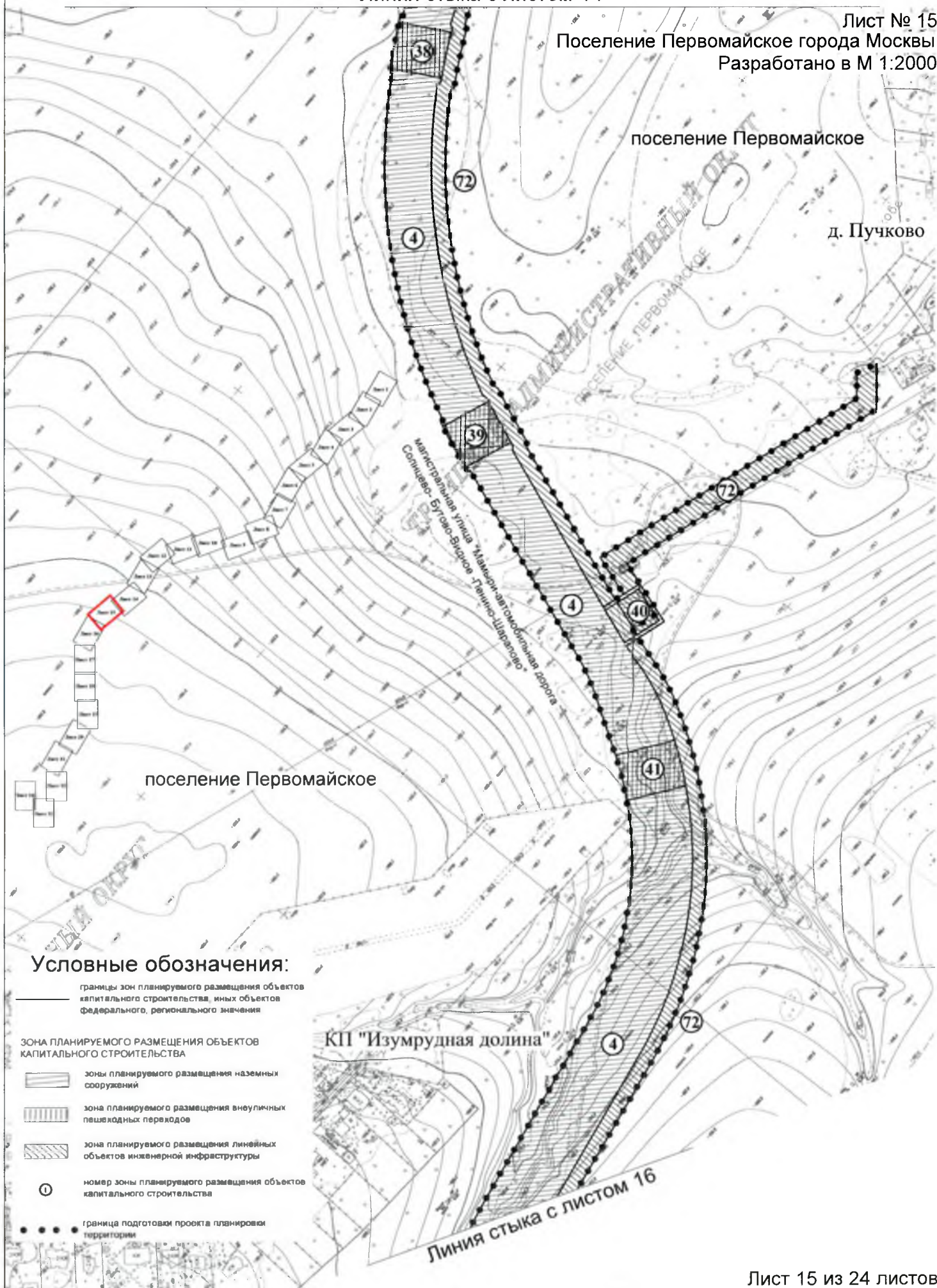
## ПЛАН "ГРАНИЦЫ ЗОН ПЛАНИРУЕМОГО РАЗМЕЩЕНИЯ ОБЪЕКТОВ"

Линия стыка с листом 14

Лист № 15

Поселение Первомайское города Москвы

Разработано в М 1:2000





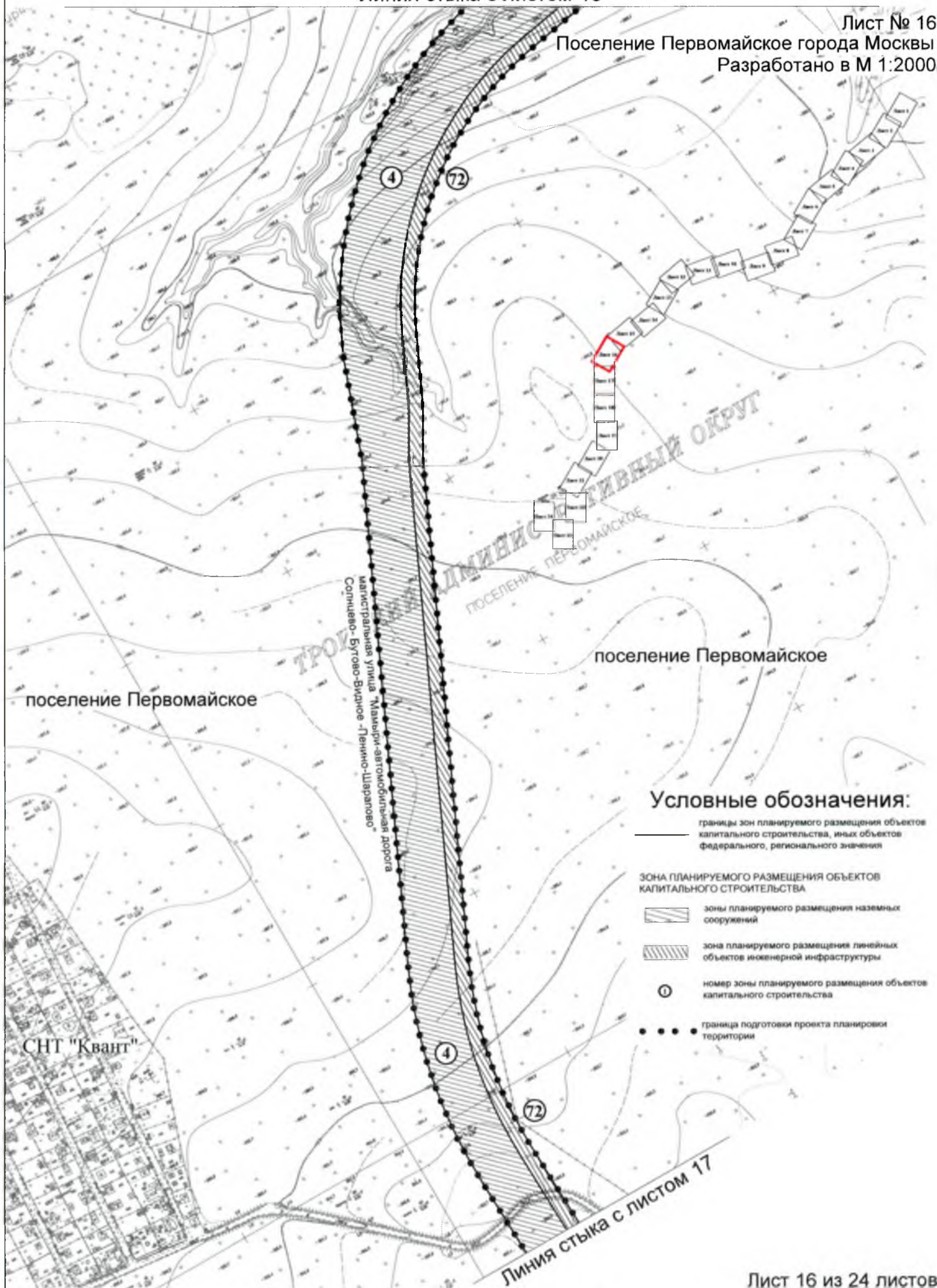
## ПЛАН "ГРАНИЦЫ ЗОН ПЛАНИРУЕМОГО РАЗМЕЩЕНИЯ ОБЪЕКТОВ"

Линия стыка с листом 15

Лист № 16

Поселение Первомайское города Москвы

Разработано в М 1:2000





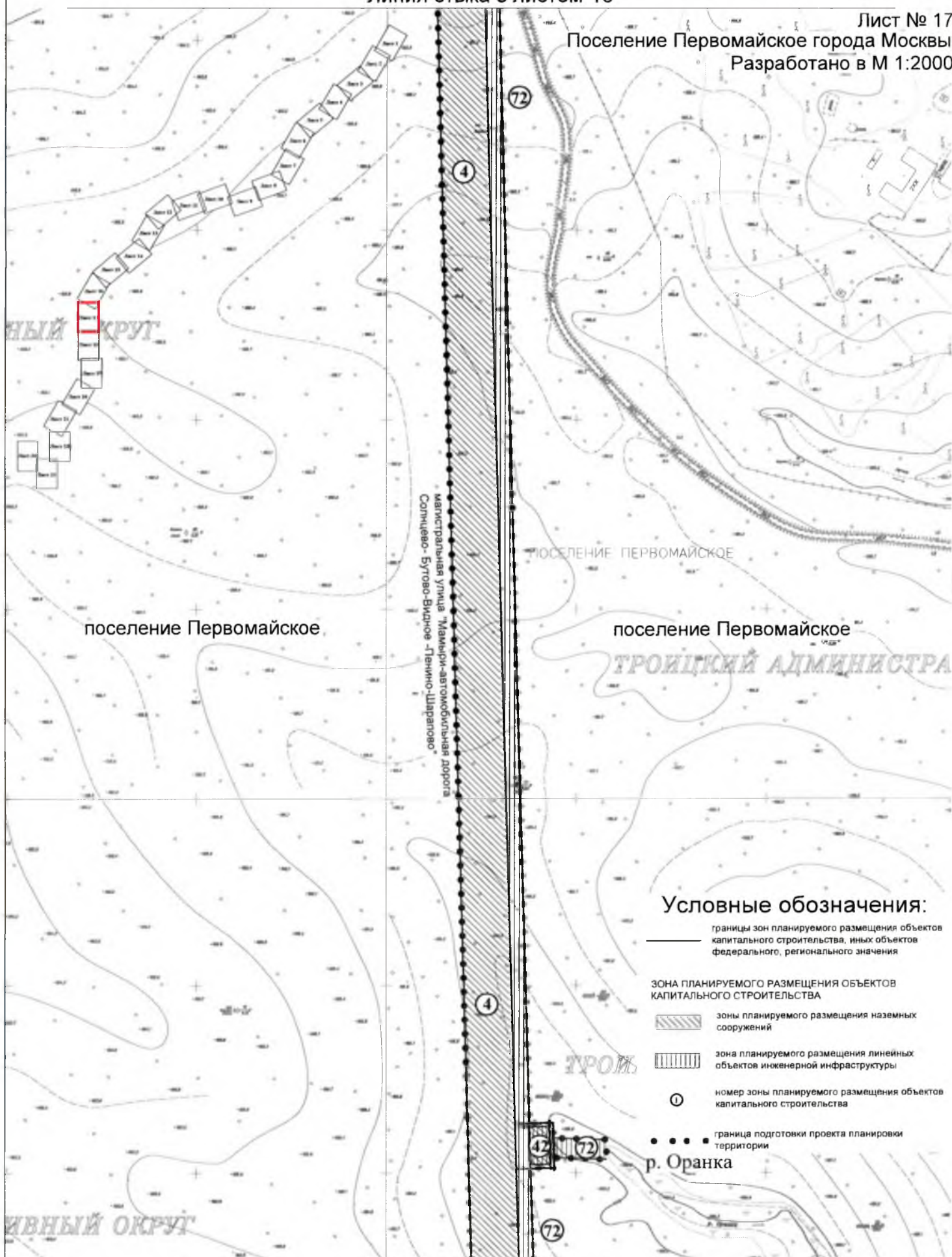
## ПЛАН "ГРАНИЦЫ ЗОН ПЛАНИРУЕМОГО РАЗМЕЩЕНИЯ ОБЪЕКТОВ"

Линия стыка с листом 16

Лист № 17

Поселение Первомайское города Москвы

Разработано в М 1:2000



## Условные обозначения:

— границы зон планируемого размещения объектов капитального строительства, иных объектов федерального, регионального значения

ЗОНА ПЛАНИРУЕМОГО РАЗМЕЩЕНИЯ ОБЪЕКТОВ КАПИТАЛЬНОГО СТРОИТЕЛЬСТВА

зона планируемого размещения наземных сооружений

зона планируемого размещения линейных объектов инженерной инфраструктуры

① номер зоны планируемого размещения объектов капитального строительства

• • • • граница подготовки проекта планировки территории







## ПЛАН "ГРАНИЦЫ ЗОН ПЛАНИРУЕМОГО РАЗМЕЩЕНИЯ ОБЪЕКТОВ"

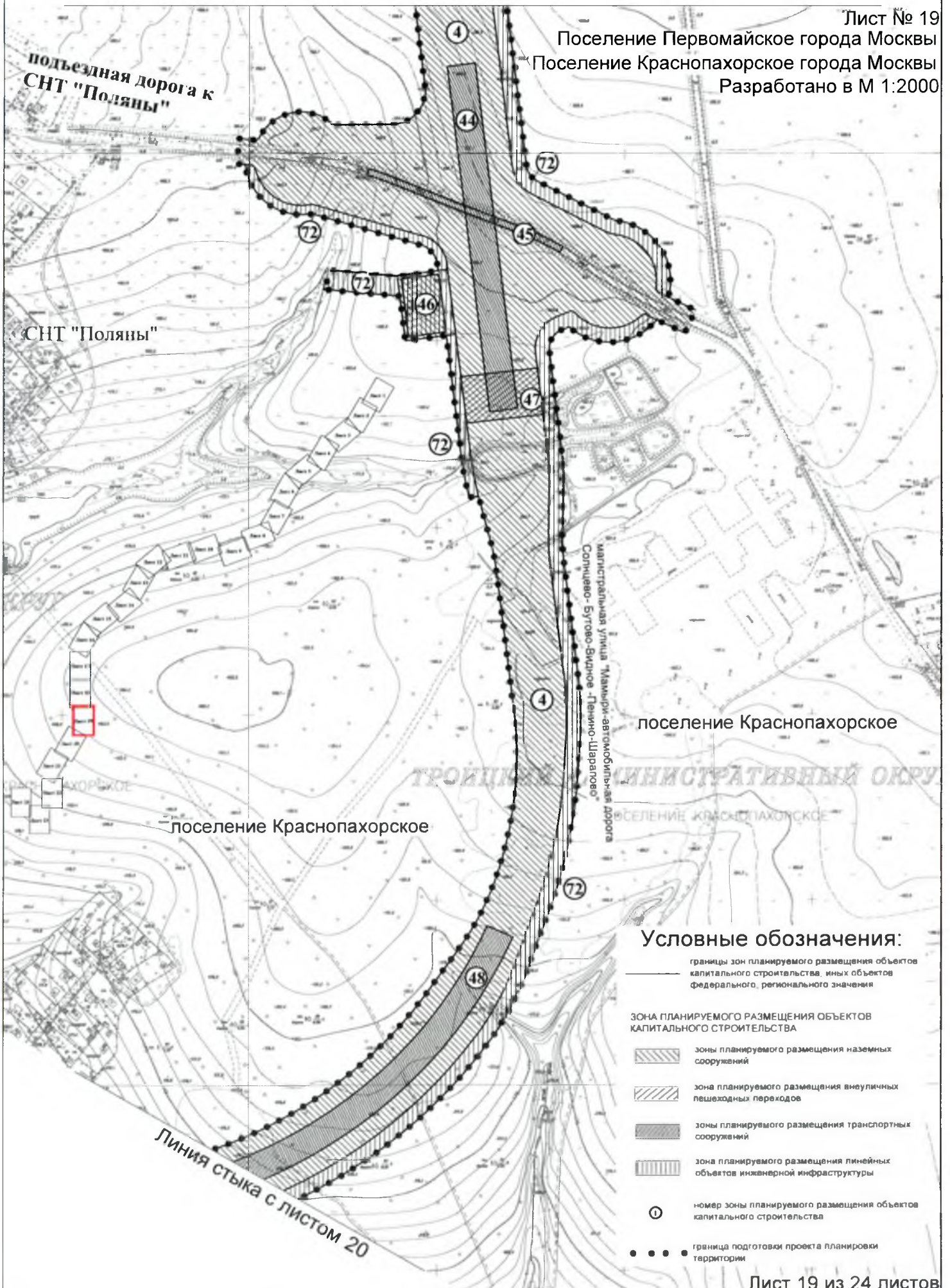
Линия стыка с листом 18

Лист № 19

Поселение Первомайское города Москвы

Поселение Краснопахорское города Москвы

Разработано в М 1:2000





## ПЛАН "ГРАНИЦЫ ЗОН ПЛАНИРУЕМОГО РАЗМЕЩЕНИЯ ОБЪЕКТОВ"

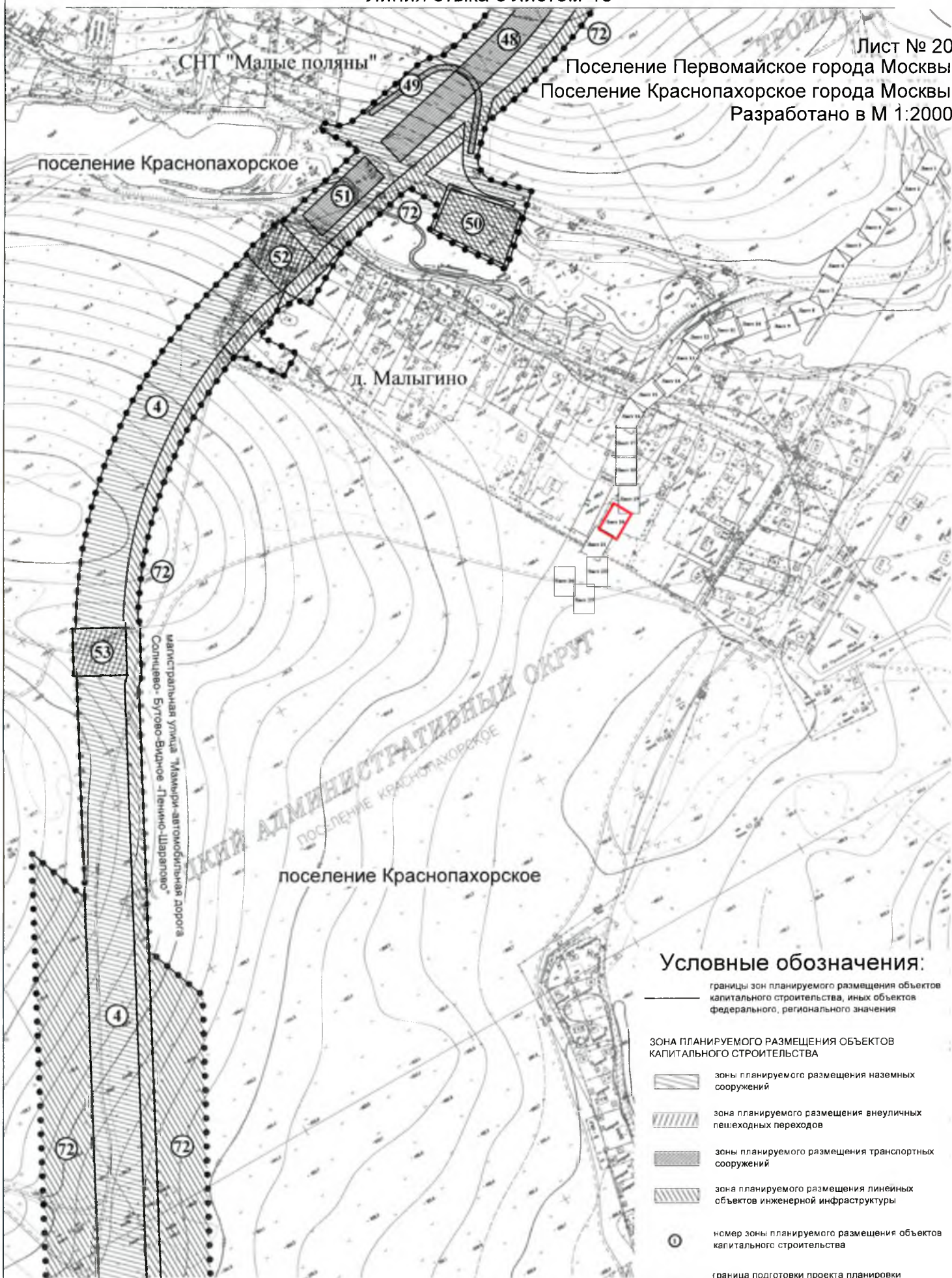
Линия стыка с листом 19

Лист № 20

Поселение Первомайское города Москвы

Поселение Краснопахорское города Москвы

Разработано в М 1:2000



## Условные обозначения:

— границы зон планируемого размещения объектов капитального строительства, иных объектов федерального, регионального значения

## ЗОНА ПЛАНИРУЕМОГО РАЗМЕЩЕНИЯ ОБЪЕКТОВ КАПИТАЛЬНОГО СТРОИТЕЛЬСТВА

- зоны планируемого размещения наземных сооружений
- зона планируемого размещения внеуличных пешеходных переходов
- зоны планируемого размещения транспортных сооружений
- зона планируемого размещения линейных объектов инженерной инфраструктуры
- номер зоны планируемого размещения объектов капитального строительства

• • • • граница подготовки проекта планировки территории

Лист 20 из 24 листов



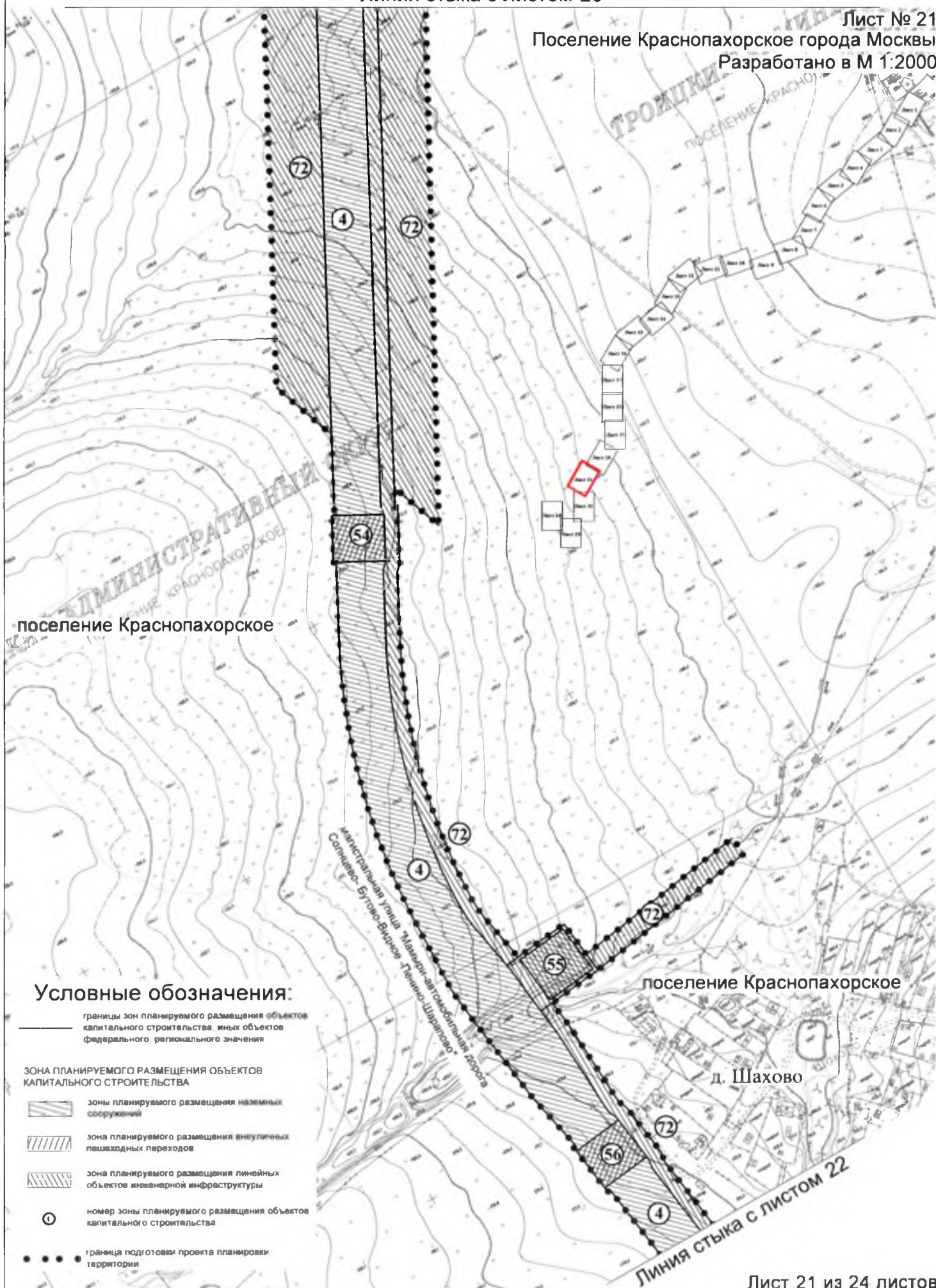
## ПЛАН "ГРАНИЦЫ ЗОН ПЛАНИРУЕМОГО РАЗМЕЩЕНИЯ ОБЪЕКТОВ"

Линия стыка с листом 20

Лист № 21

Поселение Краснопахорское города Москвы

Разработано в М 1:2000





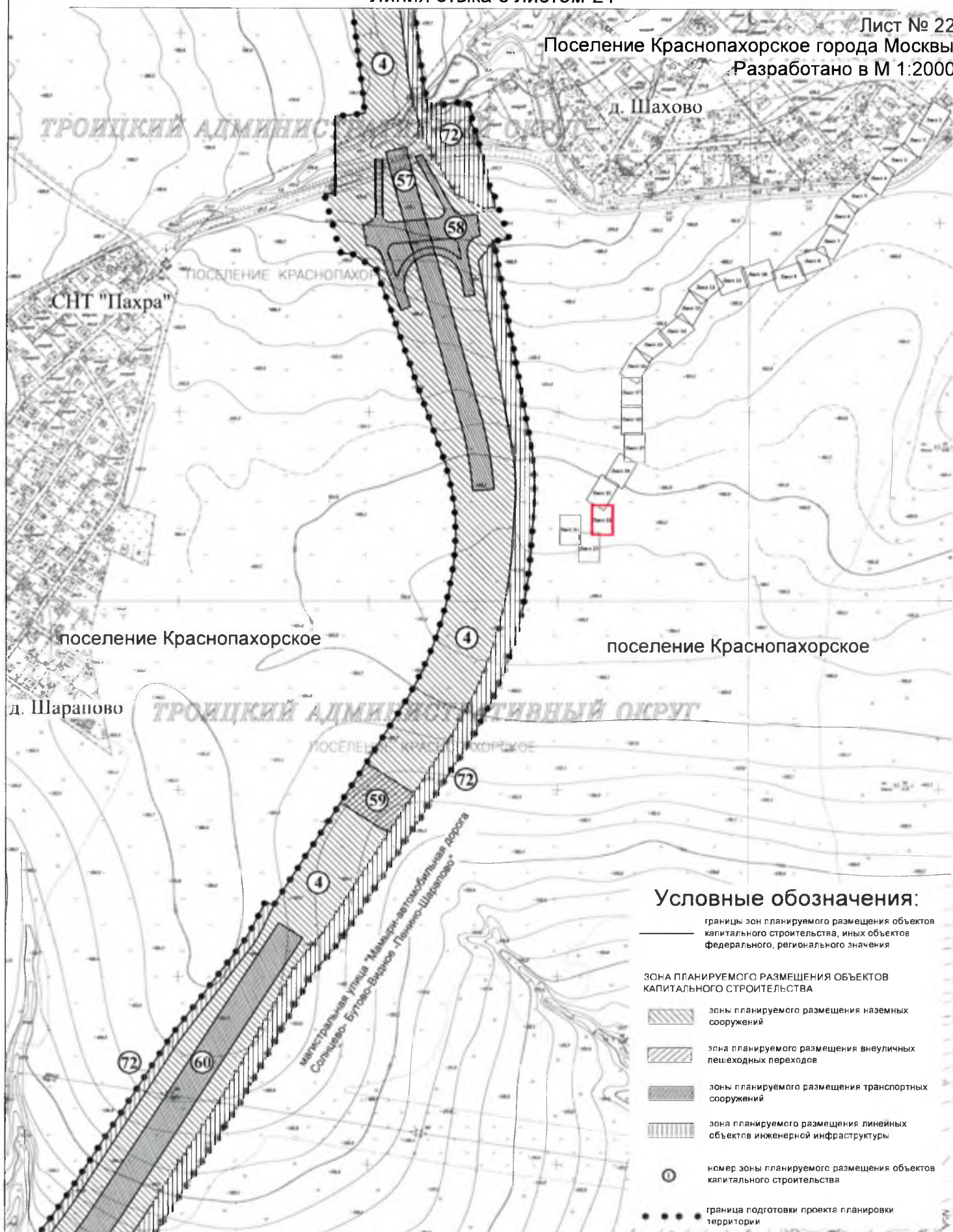
## ПЛАН "ГРАНИЦЫ ЗОН ПЛАНИРУЕМОГО РАЗМЕЩЕНИЯ ОБЪЕКТОВ"

Линия стыка с листом 21

Лист № 22

Поселение Краснопахорское города Москвы

Разработано в М 1:2000



## Условные обозначения:

— границы зон планируемого размещения объектов капитального строительства, иных объектов федерального, регионального значения

ЗОНА ПЛАНИРУЕМОГО РАЗМЕЩЕНИЯ ОБЪЕКТОВ КАПИТАЛЬНОГО СТРОИТЕЛЬСТВА

- зоны планируемого размещения наземных сооружений
- зоны планируемого размещения внеуличных пешеходных переходов
- зоны планируемого размещения транспортных сооружений
- зоны планируемого размещения линейных объектов инженерной инфраструктуры

○ номер зоны планируемого размещения объектов капитального строительства

• • • • граница подготовки проекта планировки территории

Линия стыка с листом 23



## ПЛАН "ГРАНИЦЫ ЗОН ПЛАНИРУЕМОГО РАЗМЕЩЕНИЯ ОБЪЕКТОВ"

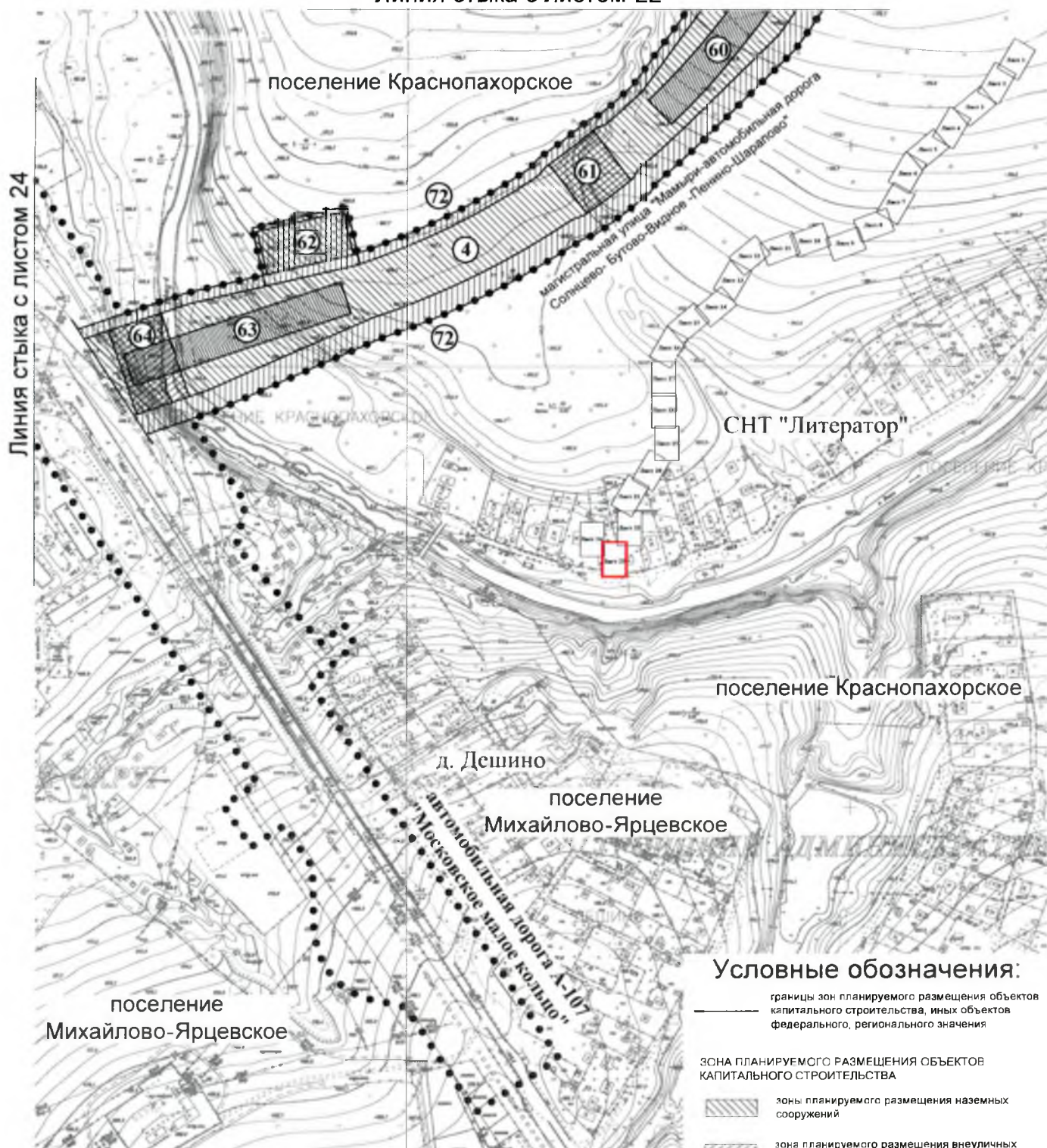
Лист № 23

Поселение Краснопахорское города Москвы

Поселение Михайлово-Ярцевское города Москвы

Разработано в М 1:2000

Линия стыка с листом 22



## Условные обозначения:

— границы зон планируемого размещения объектов капитального строительства, иных объектов федерального, регионального значения

ЗОНА ПЛАНИРУЕМОГО РАЗМЕЩЕНИЯ ОБЪЕКТОВ КАПИТАЛЬНОГО СТРОИТЕЛЬСТВА

зона планируемого размещения наземных сооружений

зона планируемого размещения внеуличных пешеходных переходов

зона планируемого размещения транспортных сооружений

зона планируемого размещения линейных объектов инженерной инфраструктуры

① номер зоны планируемого размещения объектов капитального строительства

• • • • граница подготовки проекта планировки территории



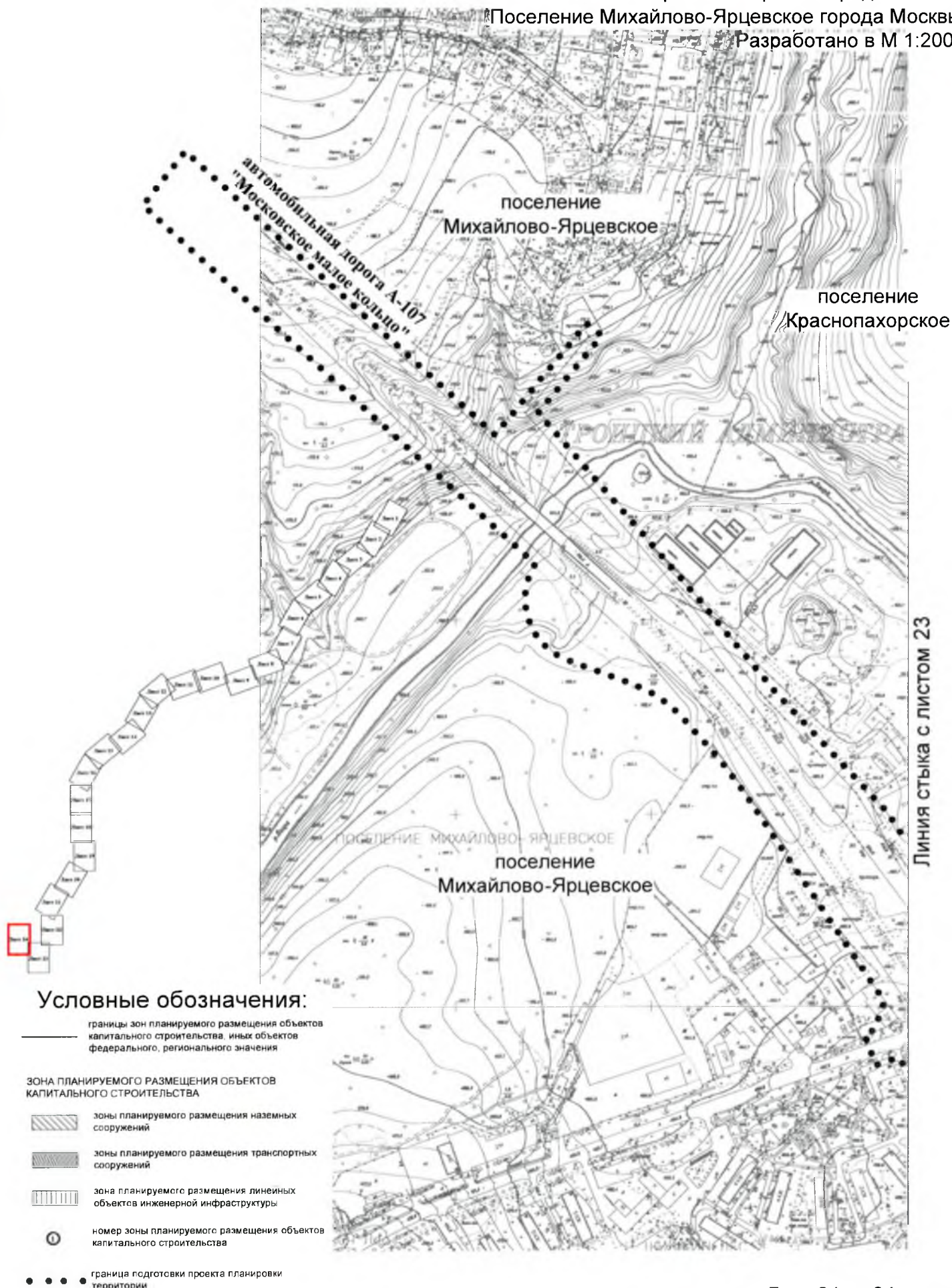
## ПЛАН "ГРАНИЦЫ ЗОН ПЛАНИРУЕМОГО РАЗМЕЩЕНИЯ ОБЪЕКТОВ"

Лист № 24

Поселение Краснопахорское города Москвы

Поселение Михайлово-Ярцевское города Москвы

Разработано в М 1:2000



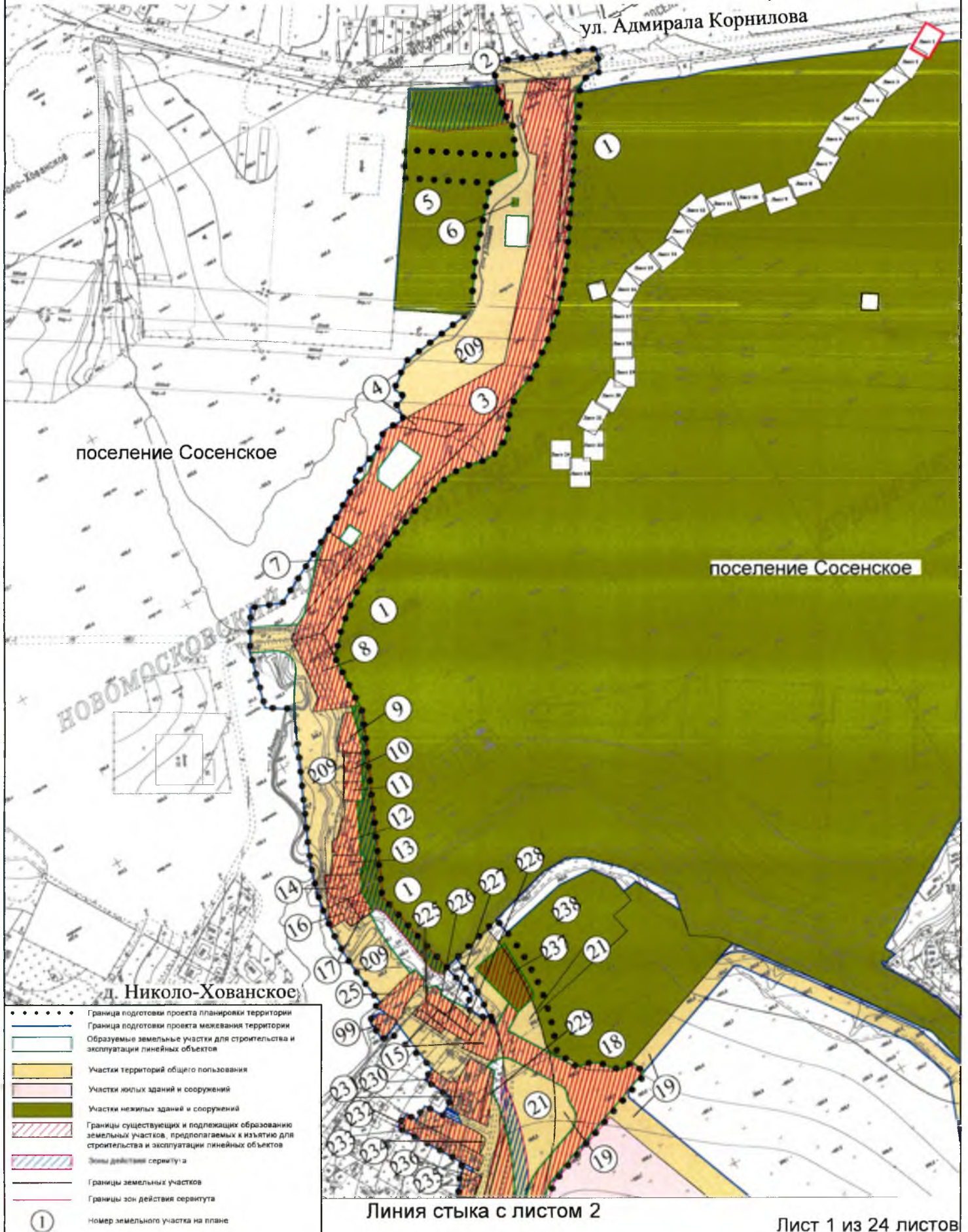


## ПЛАН "МЕЖЕВАНИЕ ТЕРРИТОРИИ"

Лист № 1

Поселение Сосенское города Москвы

Разработано в М 1:2000





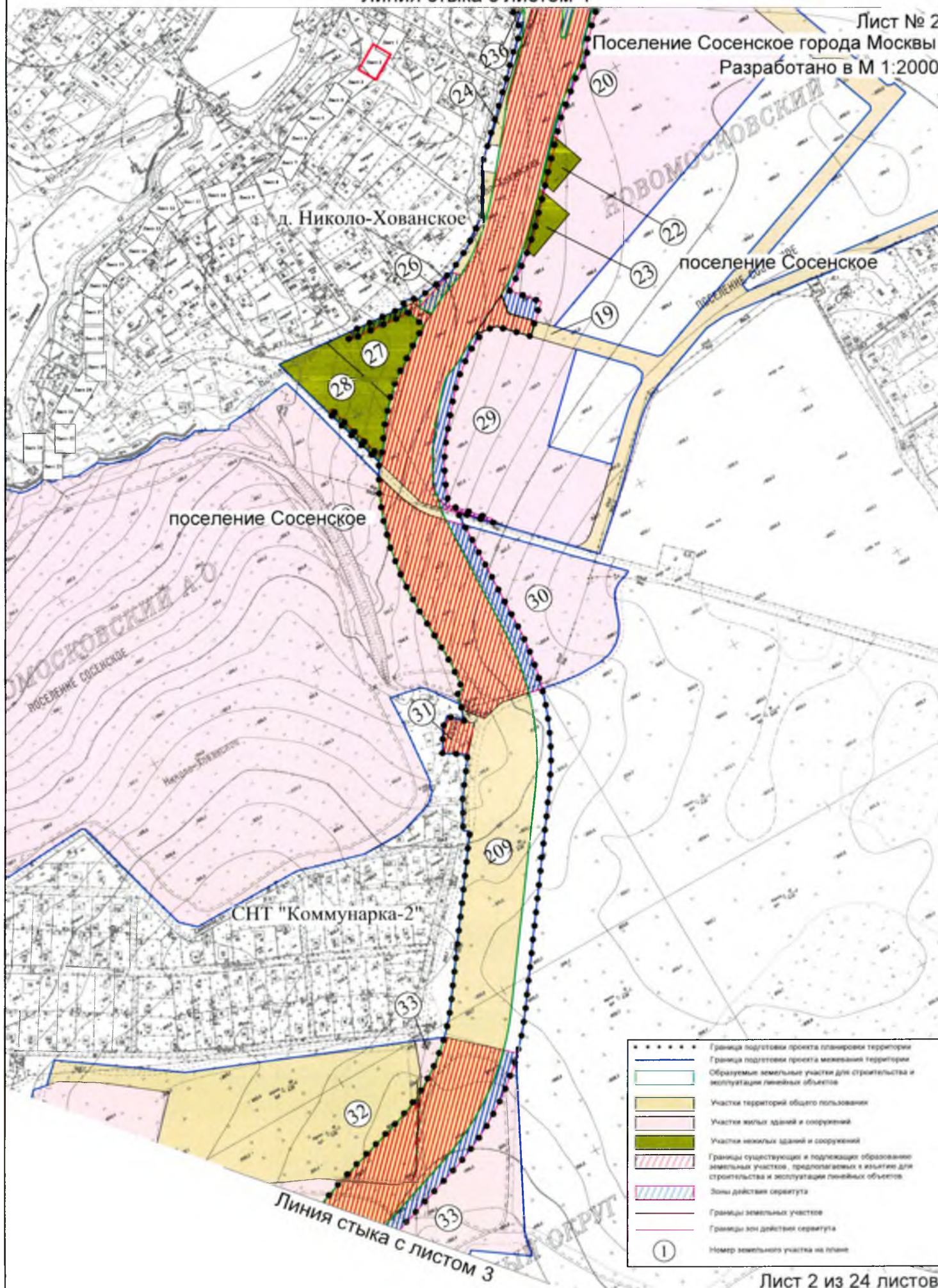
## ПЛАН "МЕЖЕВАНИЕ ТЕРРИТОРИИ"

Линия стыка с листом 1

Лист № 2

Поселение Сосенское города Москвы

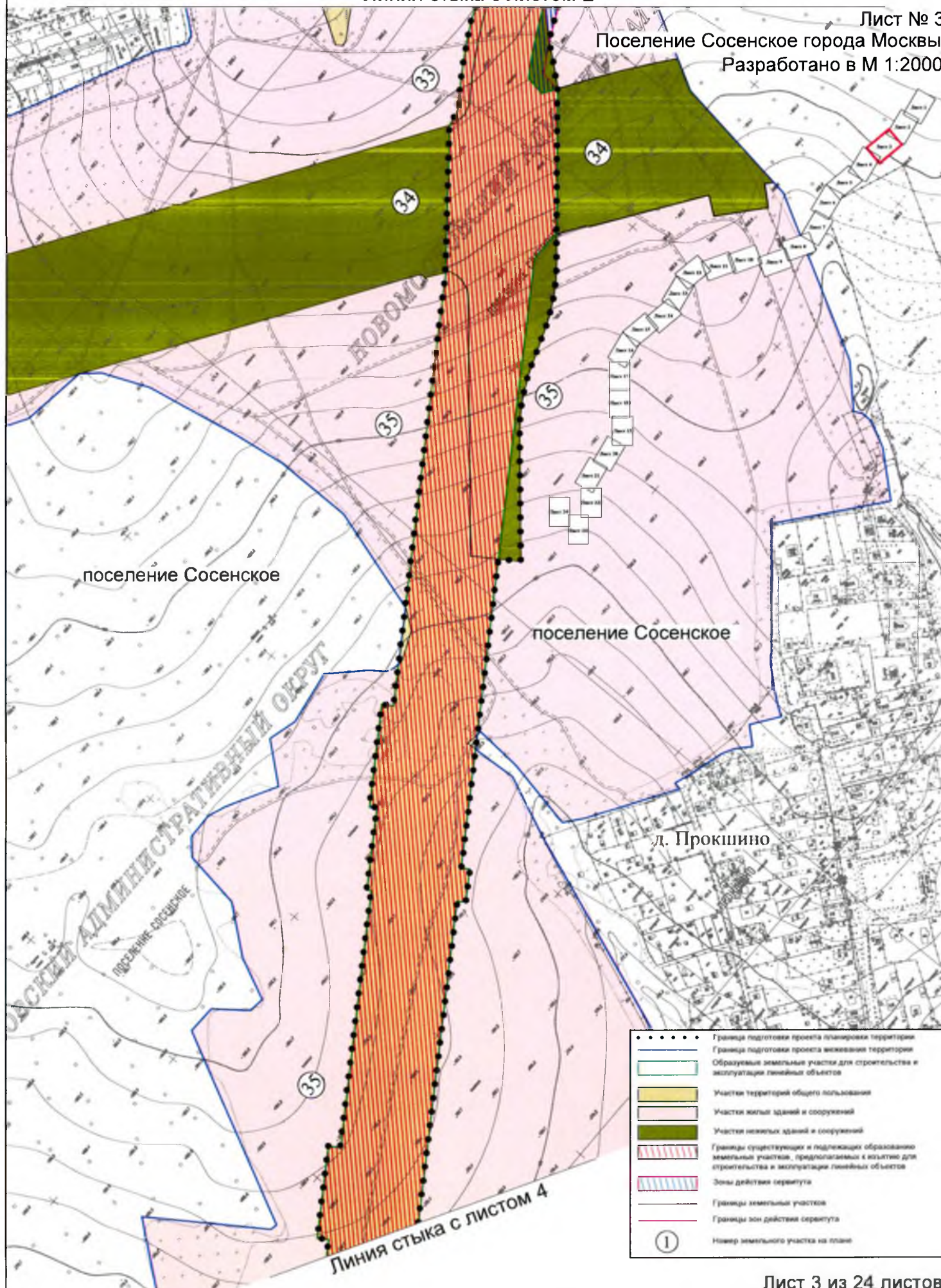
Разработано в М 1:2000





## ПЛАН "МЕЖЕВАНИЕ ТЕРРИТОРИИ"

Линия стыка с листом 2

Лист № 3  
Поселение Сосенское города Москвы  
Разработано в М 1:2000



Лист № 4

Разработано в М 1:2000











поселение Сосенское

д. Макарово

поселение Сосенское

поселение Сосенское

Линия стыка с листом 5

- |   |   |
|---|---|
| • • • • •   | Граница подготовки проекта планировки территории  |
|  | Граница подготовки проекта застройки территории   |
|  | Образуемые земельные участки для строительства и эксплуатации линейных объектов   |
|  | Участки территорий общего пользования   |
|  | Участки жилых зданий и сооружений   |
|  | Участки нежилых зданий и сооружений   |
|  | Границы существующих и подлежащих образованию земельных участков, предполагаемых к изъятию для строительства и эксплуатации линейных объектов |
|  | Зоны действия сервитута   |
|  | Границы земельных участков  |
|  | Границы зон действия сервитута  |
|  | Номер земельного участка на плане   |



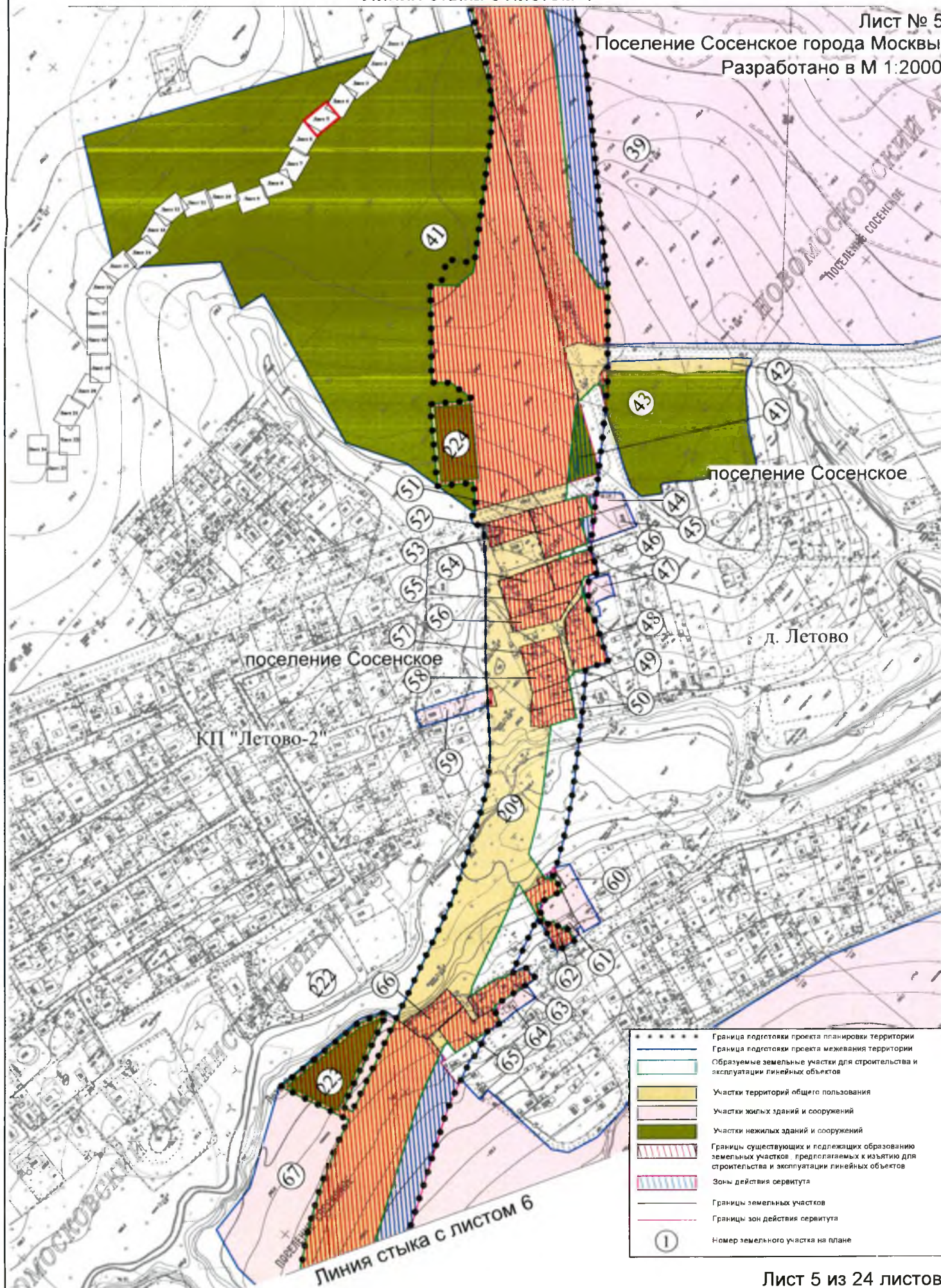
## ПЛАН "МЕЖЕВАНИЕ ТЕРРИТОРИИ"

Линия стыка с листом 4

Лист № 5

Поселение Сосенское города Москвы

Разработано в М 1:2000





## ПЛАН "МЕЖЕВАНИЕ ТЕРРИТОРИИ"

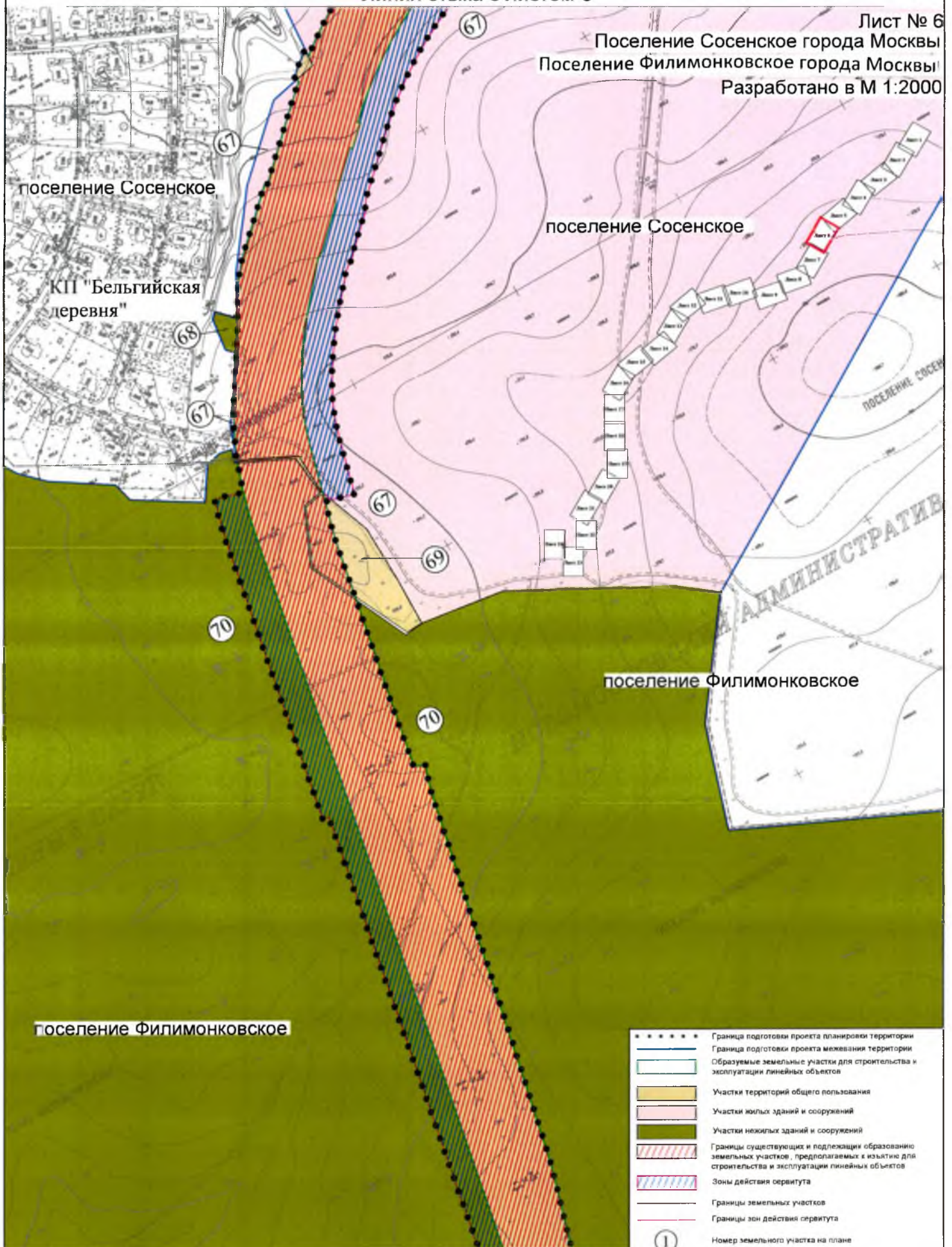
Линия стыка с листом 5

Лист № 6

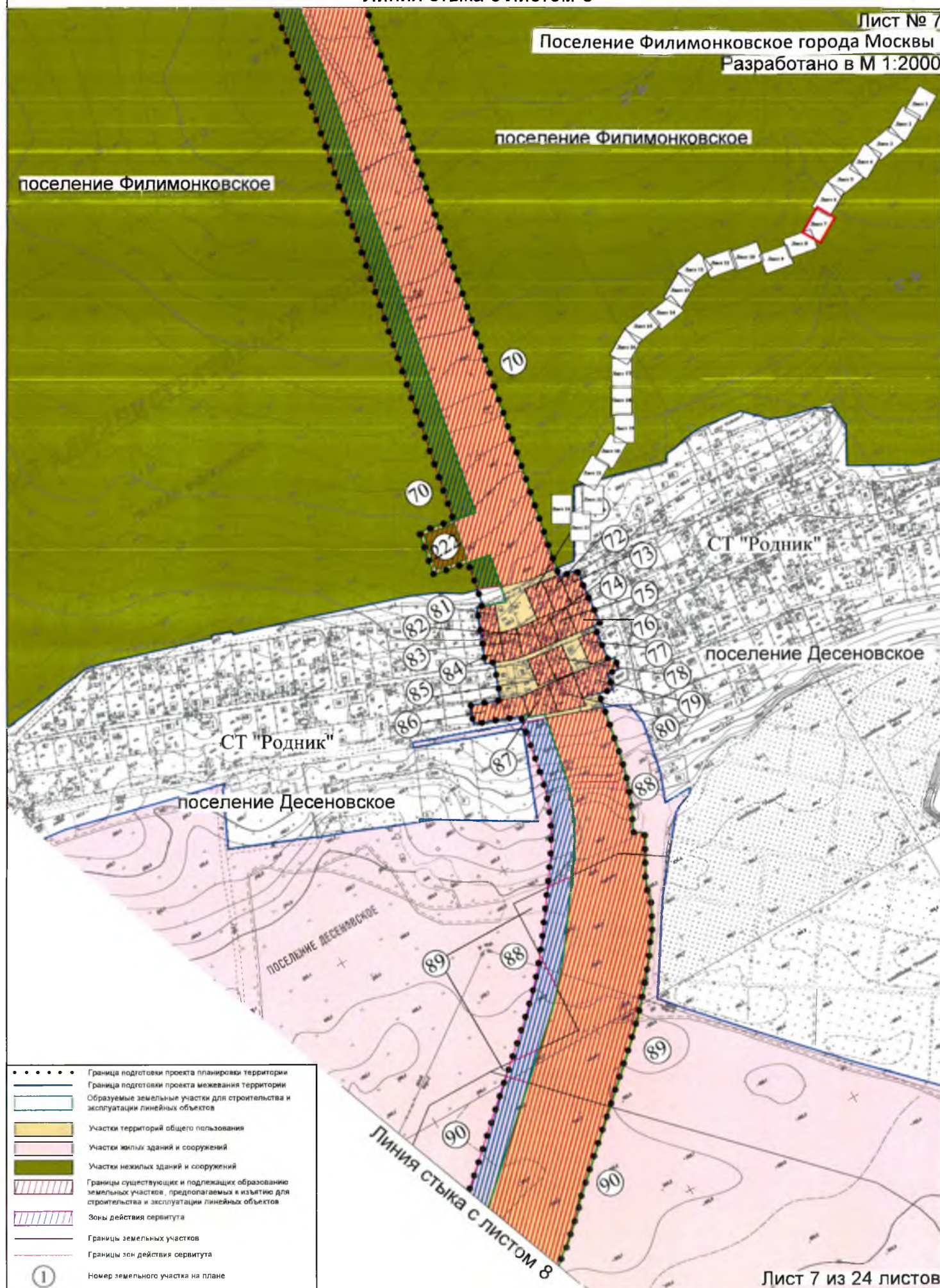
Поселение Сосенское города Москвы

Поселение Филимонковское города Москвы

Разработано в М 1:2000









## ПЛАН "МЕЖЕВАНИЕ ТЕРРИТОРИИ"

Линия стыка с листом 7

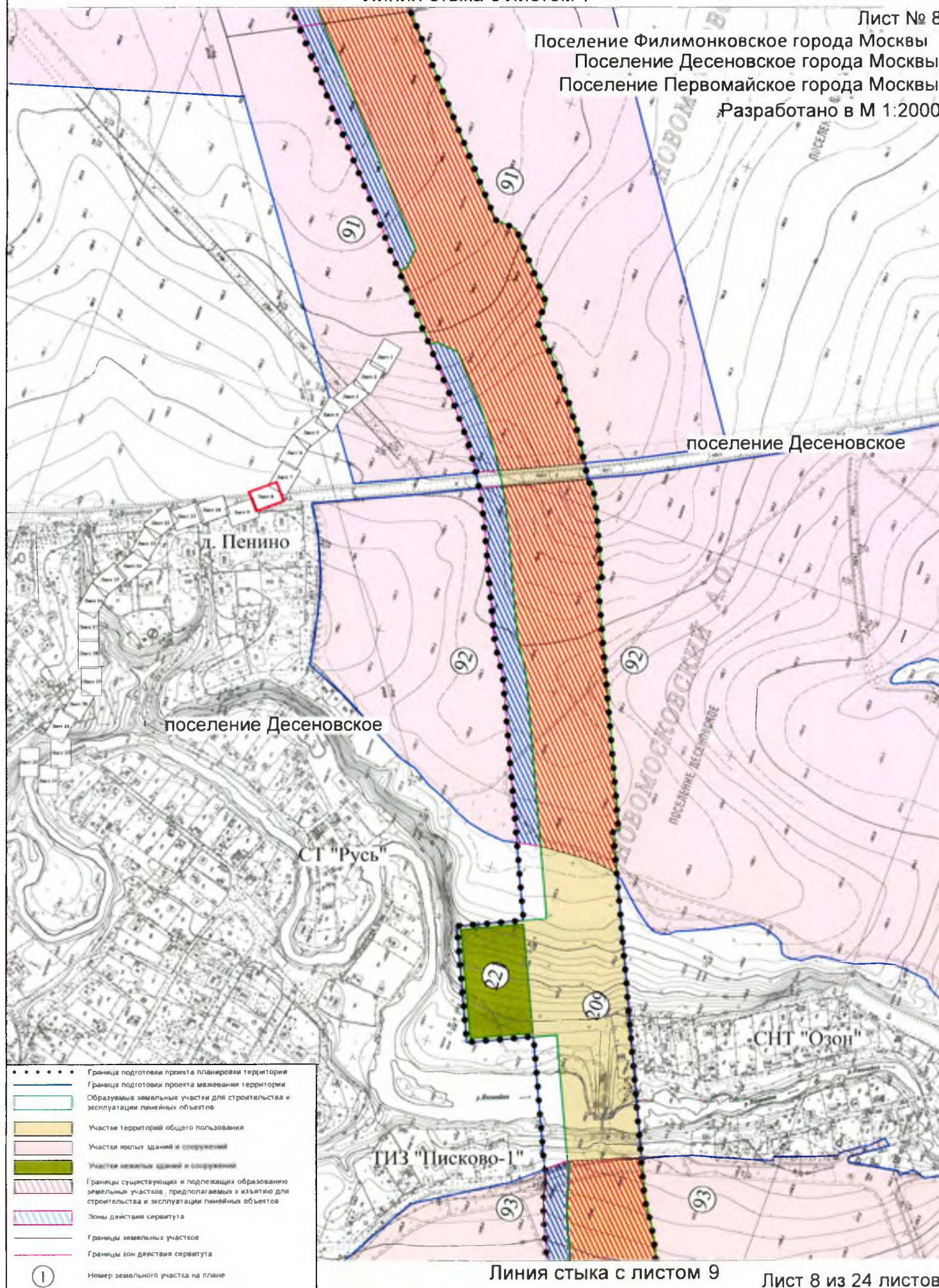
Лист № 8

Поселение Филимонковское города Москвы

Поселение Десеновское города Москвы

Поселение Первомайское города Москвы

Разработано в М 1:2000





## ПЛАН "МЕЖЕВАНИЕ ТЕРРИТОРИИ"

Линия стыка с листом 8

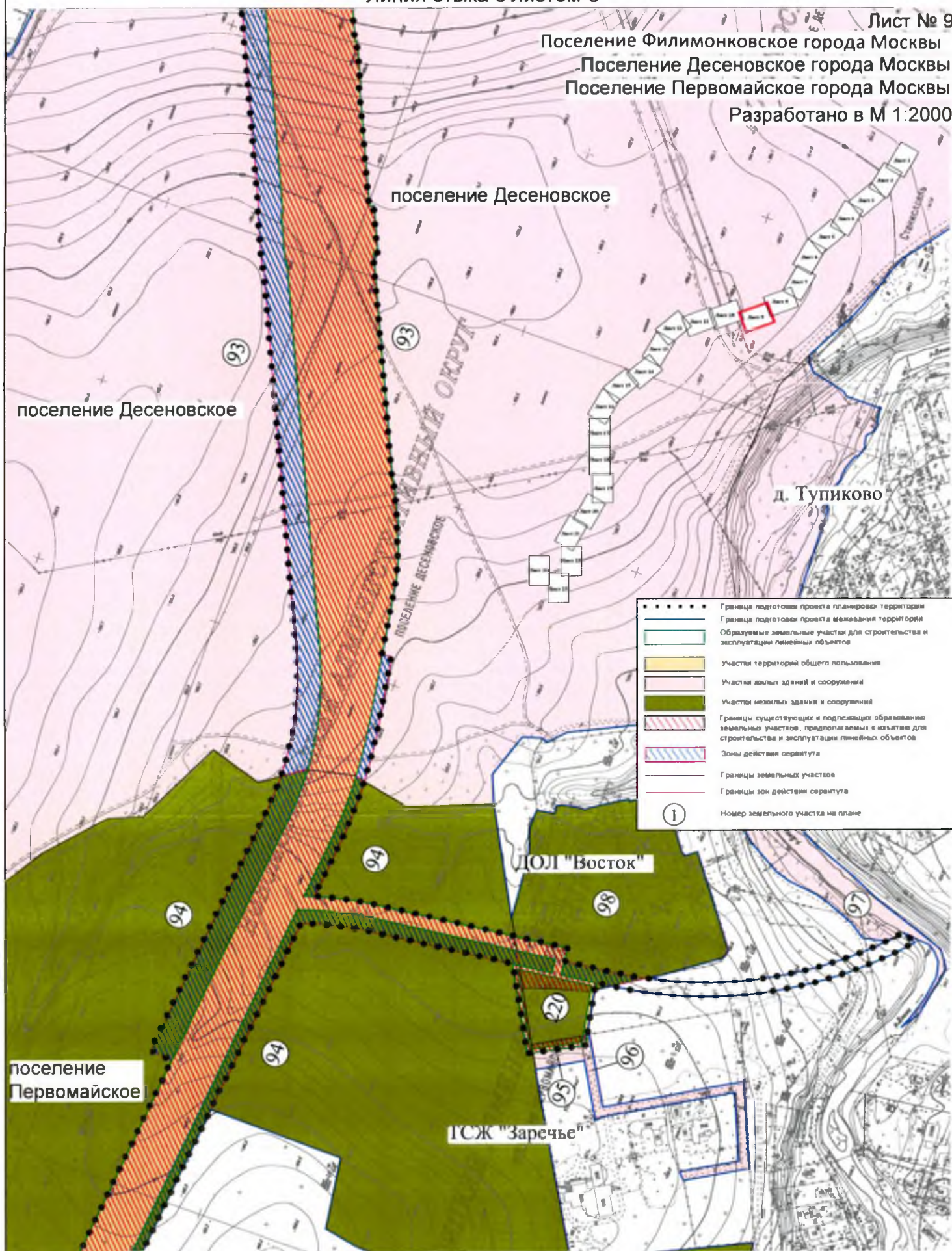
Лист № 9

Поселение Филимонковское города Москвы

Поселение Десеновское города Москвы

Поселение Первомайское города Москвы

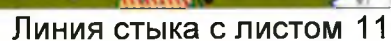
Разработано в М 1:2000



Линия стыка с листом 10



Линия стыка с листом 9





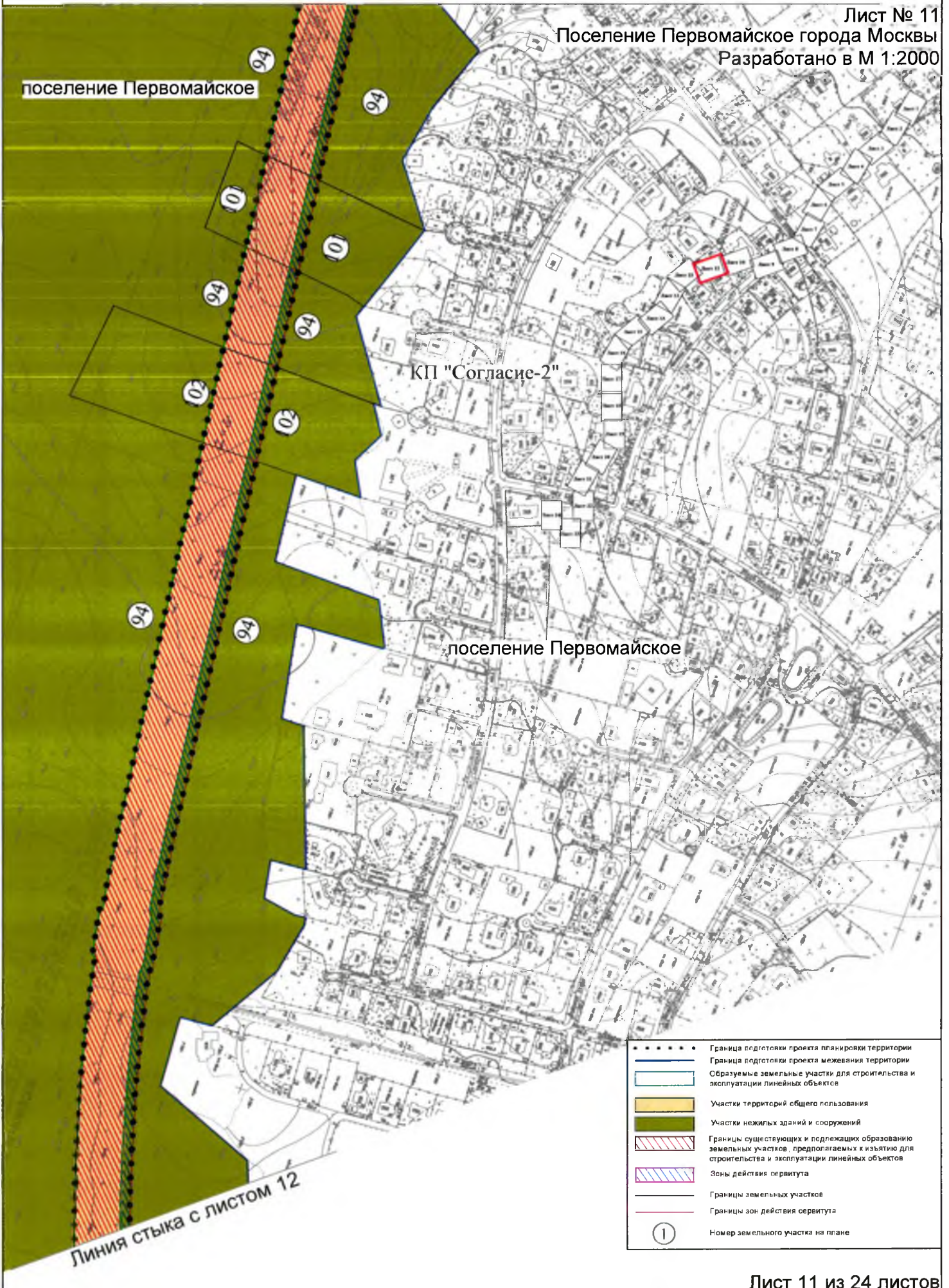
## ПЛАН "МЕЖЕВАНИЕ ТЕРРИТОРИИ"

Линия стыка с листом 10

Лист № 11

Поселение Первомайское города Москвы

Разработано в М 1:2000





## ПЛАН "МЕЖЕВАНИЕ ТЕРРИТОРИИ"

Линия стыка с листом 11

Лист № 12

Поселение Первомайское города Москвы

Разработано в М 1:2000

СНТ "Малинки"

КП "Согласие-2"

поселение Первомайское

94

94

поселение Первомайское

03

04

05

06

07

08

09

10

11

Линия стыка с листом 13

- ..... Граница подготовки проекта планировки территории
- ..... Граница подготовки проекта межевания территории
- ..... Образуемые земельные участки для строительства и эксплуатации линейных объектов
- ..... Участки территории общего пользования
- ..... Участки жилых зданий и сооружений
- ..... Участки нежилых зданий и сооружений
- ..... Границы существующих и подлежащих образованию земельных участков, предполагаемых к изъятию для строительства и эксплуатации линейных объектов
- ..... Зоны действия сервитута
- ..... Границы земельных участков
- ..... Границы зон действия сервитута
- ① Номер земельного участка на плане



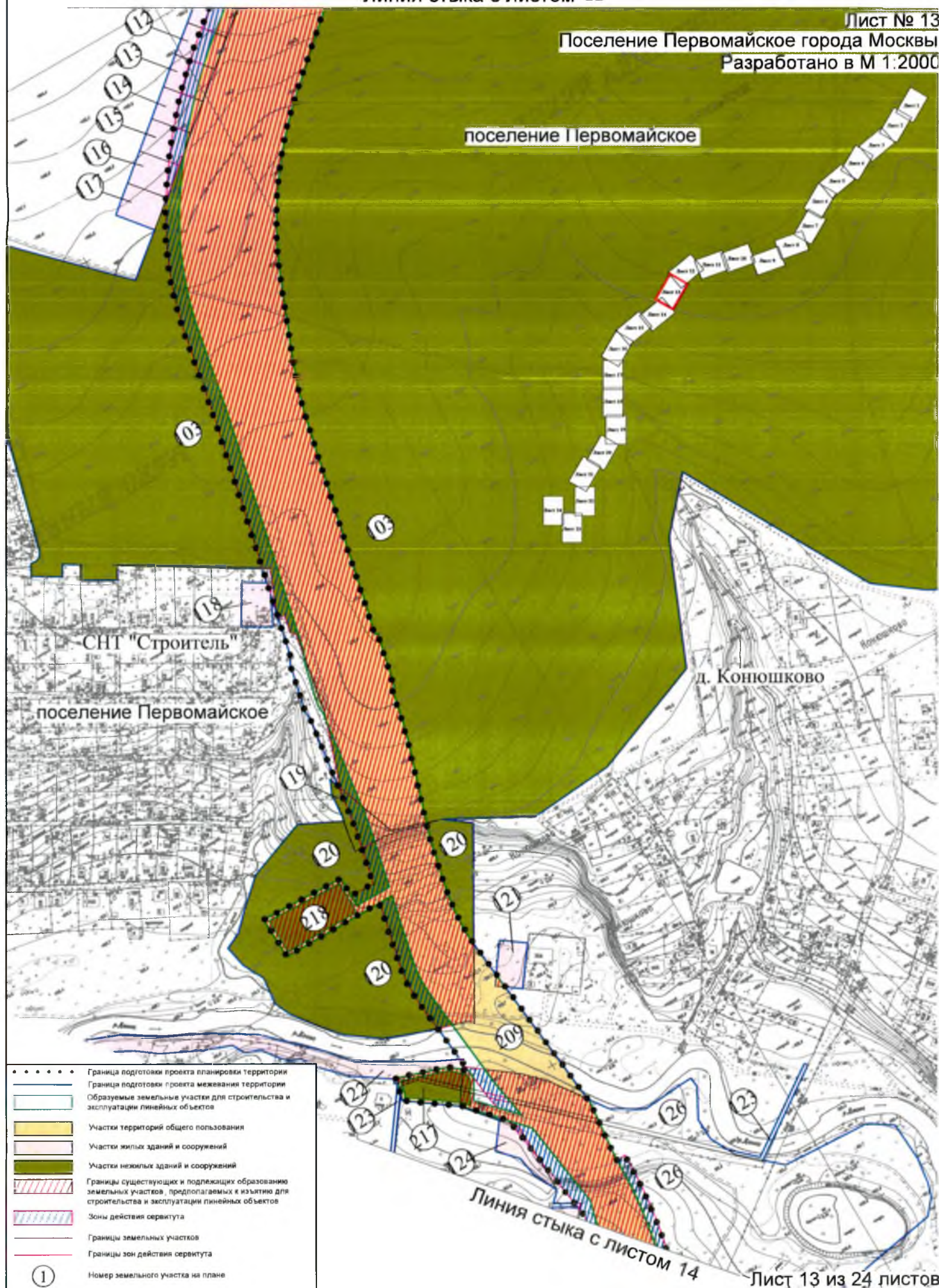
## ПЛАН "МЕЖЕВАНИЕ ТЕРРИТОРИИ"

Линия стыка с листом 12

Лист № 13

Поселение Первомайское города Москвы

Разработано в М 1:2000





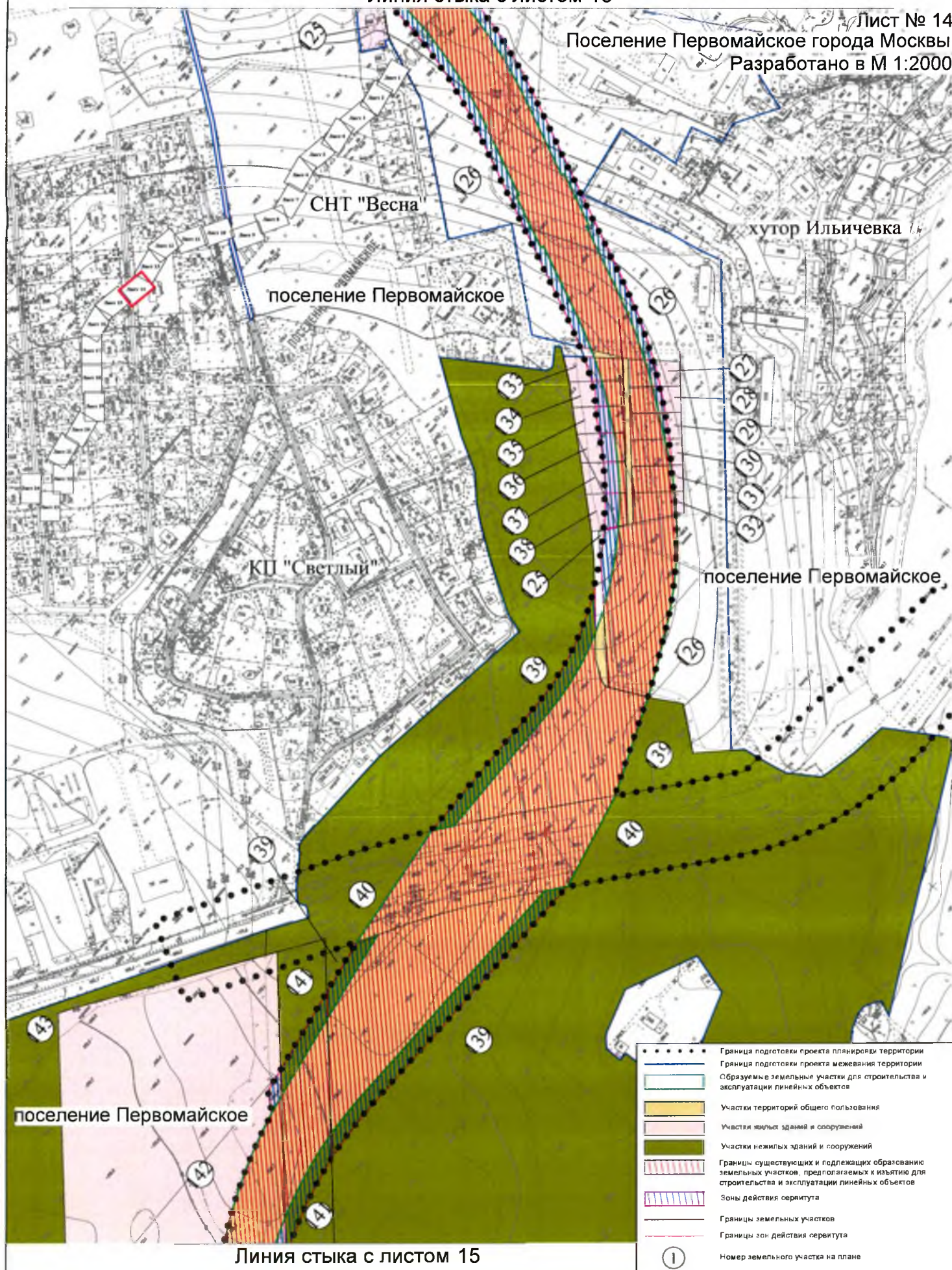
## ПЛАН "МЕЖЕВАНИЕ ТЕРРИТОРИИ"

Линия стыка с листом 13

Лист № 14

Поселение Первомайское города Москвы

Разработано в М 1:2000





## ПЛАН "МЕЖЕВАНИЕ ТЕРРИТОРИИ"

Линия стыка с листом 14

Лист № 15

Поселение Первомайское города Москвы

Разработано в М 1:2000

поселение Первомайское

поселение Первомайское

КП "Изумрудная долина"

Линия стыка с листом 16

- ..... Граница подготовки проекта межевания
- ▬ Образуемые земельные участки для строительства и эксплуатации линейных объектов
- ▬ Участки территории общего пользования
- ▬ Участки жилых зданий и сооружений
- ▬ Участки нежилых зданий и сооружений
- ▬ Границы существующих и подлежащих образованию земельных участков, предполагаемых к изъятию для строительства и эксплуатации линейных объектов
- ▬ Зоны действия сервитута
- ▬ Границы земельных участков
- ▬ Границы зон действия сервитута
- ① Номер земельного участка на плане



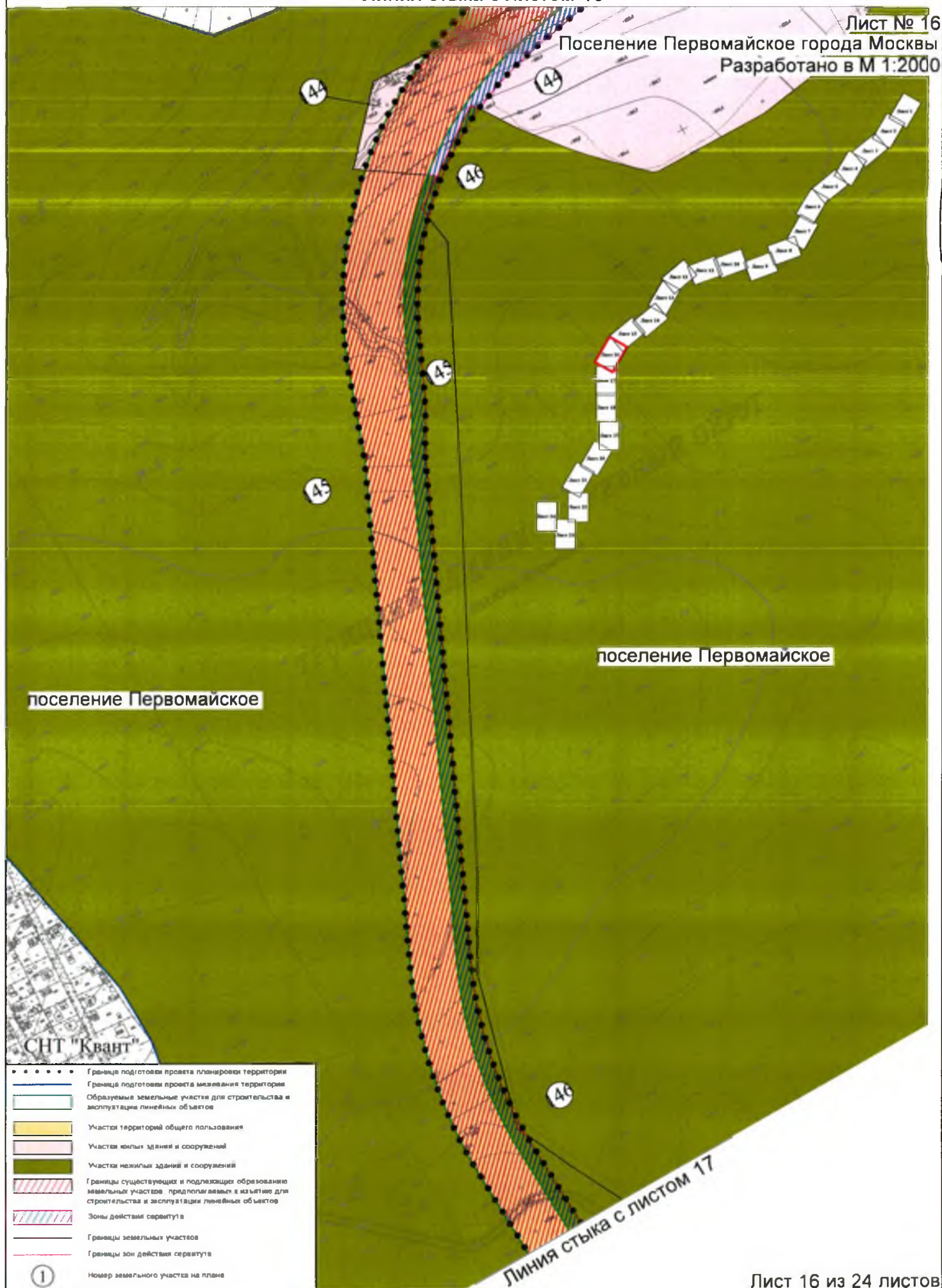
## ПЛАН "МЕЖЕВАНИЕ ТЕРРИТОРИИ"

Линия стыка с листом 15

Лист № 16

Поселение Первомайское города Москвы

Разработано в М 1:2000





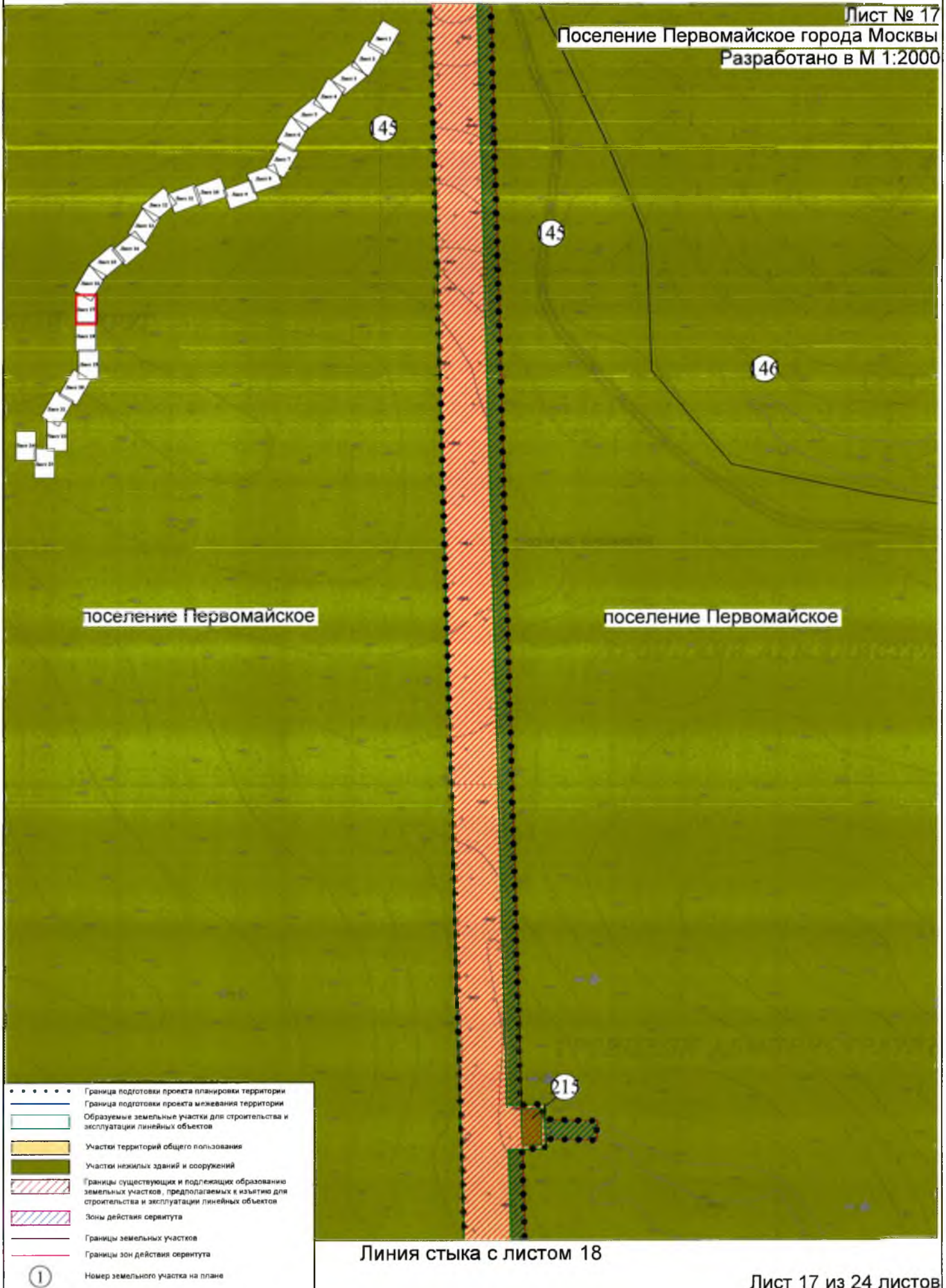
## ПЛАН "МЕЖЕВАНИЕ ТЕРРИТОРИИ"

Линия стыка с листом 16

Лист № 17

Поселение Первомайское города Москвы

Разработано в М 1:2000











Поселение Первомайское города Москвы

Поселение Краснопахорское города Москвы

Разработано в М 1:2000



- |   |   |
|---|---|
| .....   | Граница подготовки проекта планировки территории  |
| — — — — —   | Граница подготовки проекта межевания территории   |
|   | Образованные земельные участки для строительства и эксплуатации линейных объектов   |
|   | Участки территорий общего пользования   |
|   | Участки нежилых зданий и сооружений   |
|   | Границы существующих и предполагаемых образований земельных участков, предполагаемых к изъятию для строительства и эксплуатации линейных объектов |
|   | Зоны действия сервитута   |
| — · — · — · —   | Границы земельных участков  |
| — — — — —   | Границы зон действия сервитута  |
|  | Номер земельного участка на плане   |



## ПЛАН "МЕЖЕВАНИЕ ТЕРРИТОРИИ"

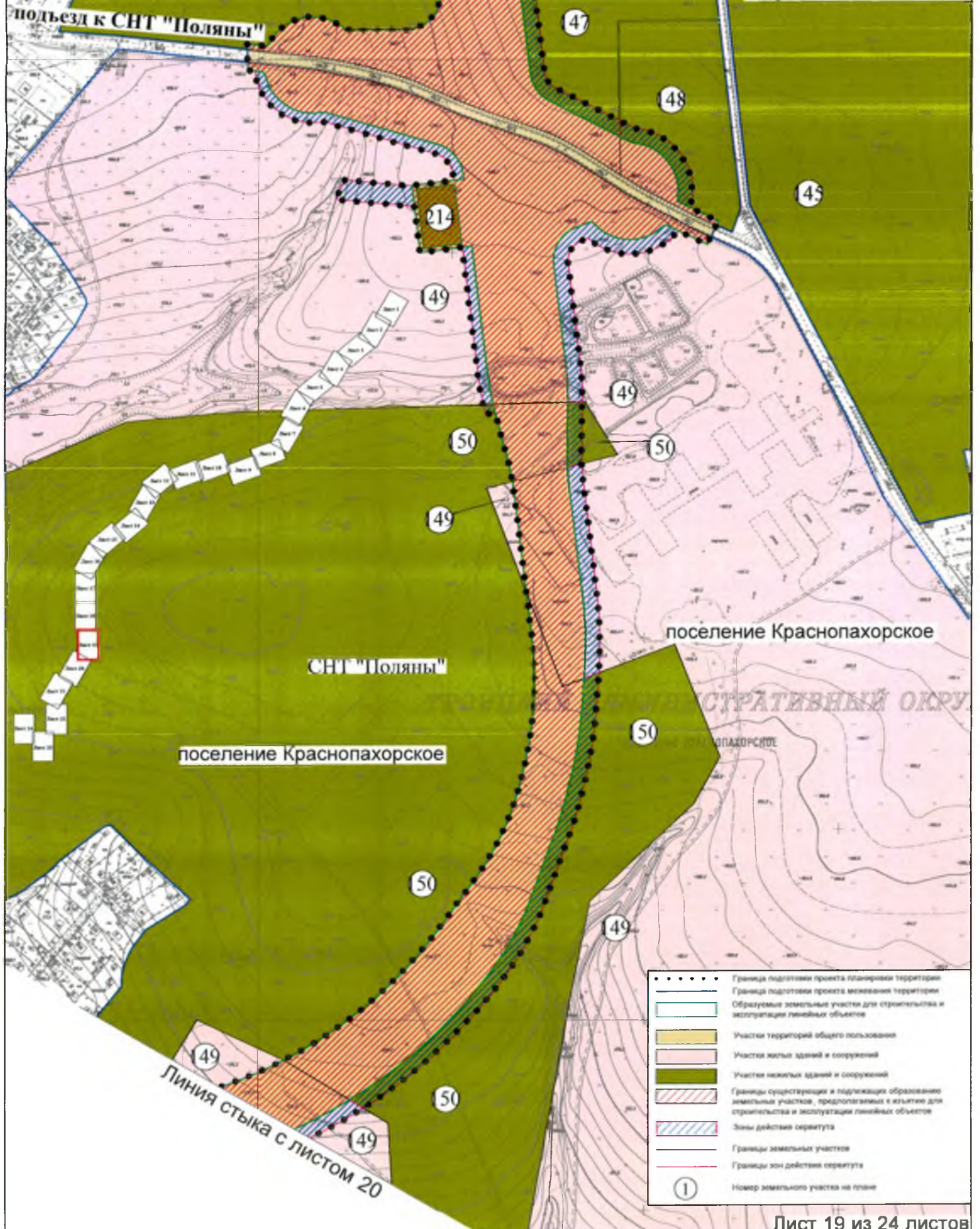
Линия стыка с листом 18

Лист № 19

Поселение Первомайское города Москвы

Поселение Краснопахорское города Москвы

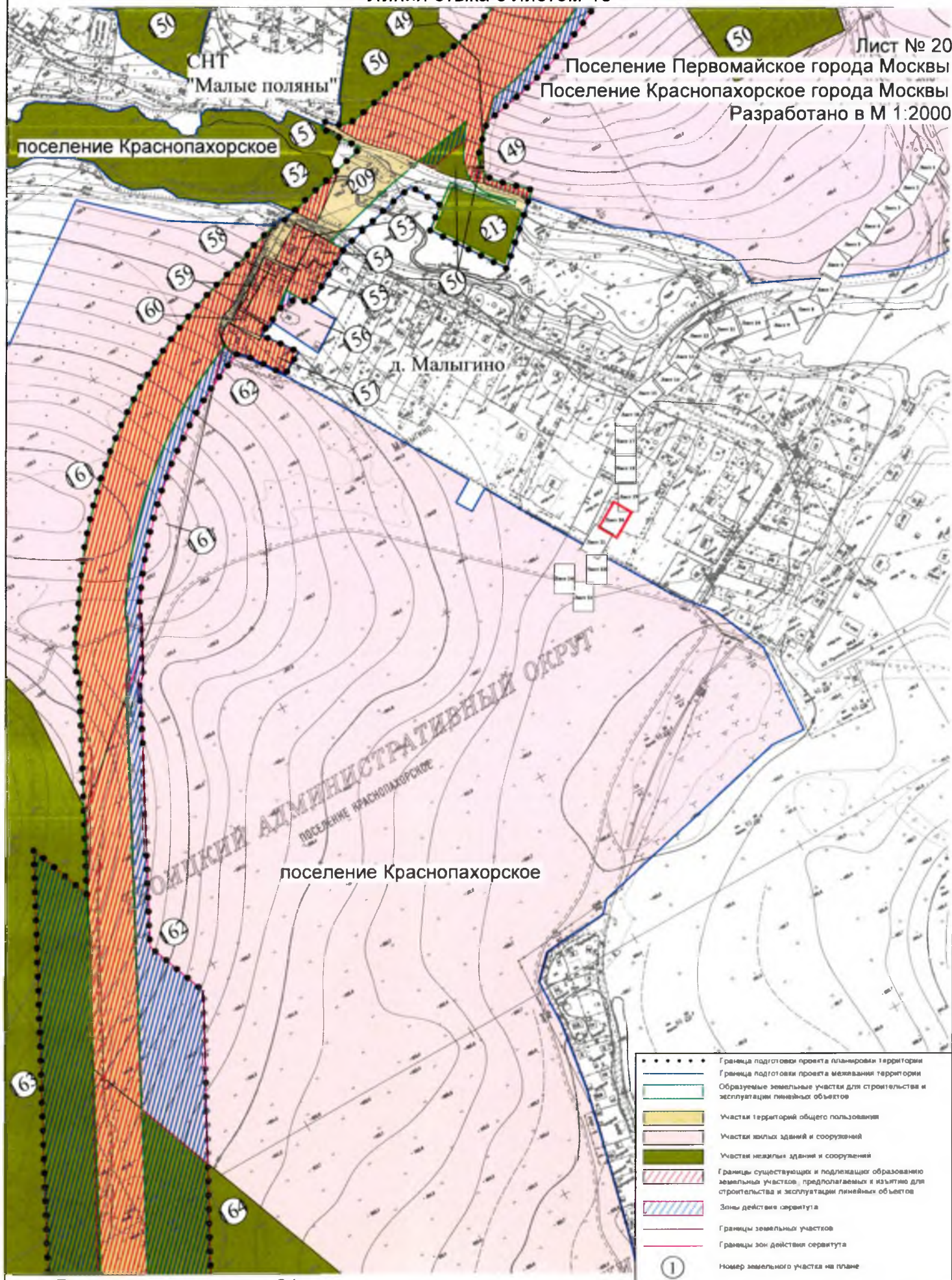
Разработано в М 1:2000





## ПЛАН "МЕЖЕВАНИЕ ТЕРРИТОРИИ"

Линия стыка с листом 19





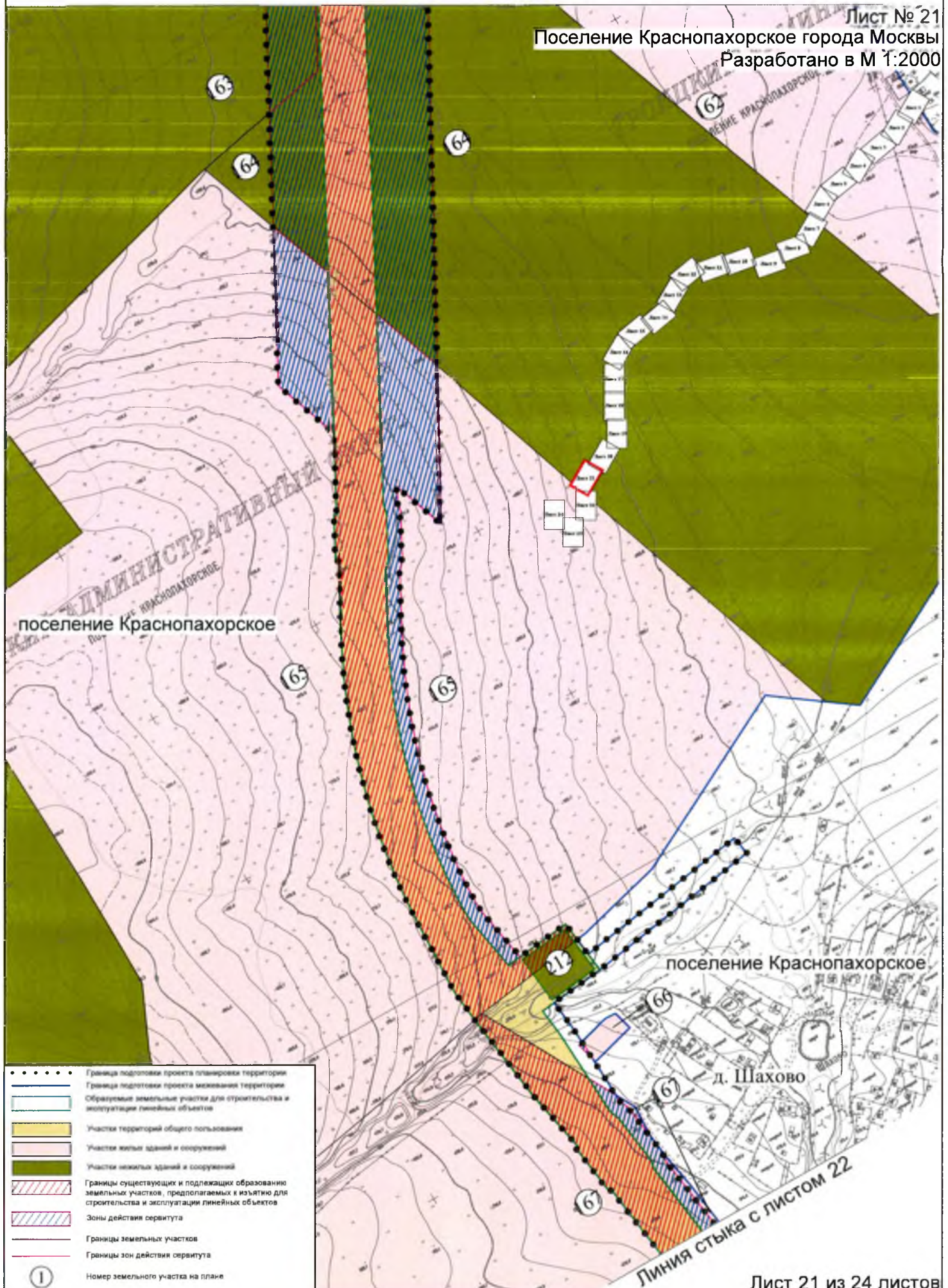
## ПЛАН "МЕЖЕВАНИЕ ТЕРРИТОРИИ"

Линия стыка с листом 20

Лист № 21

Поселение Краснопахорское города Москвы

Разработано в М 1:2000





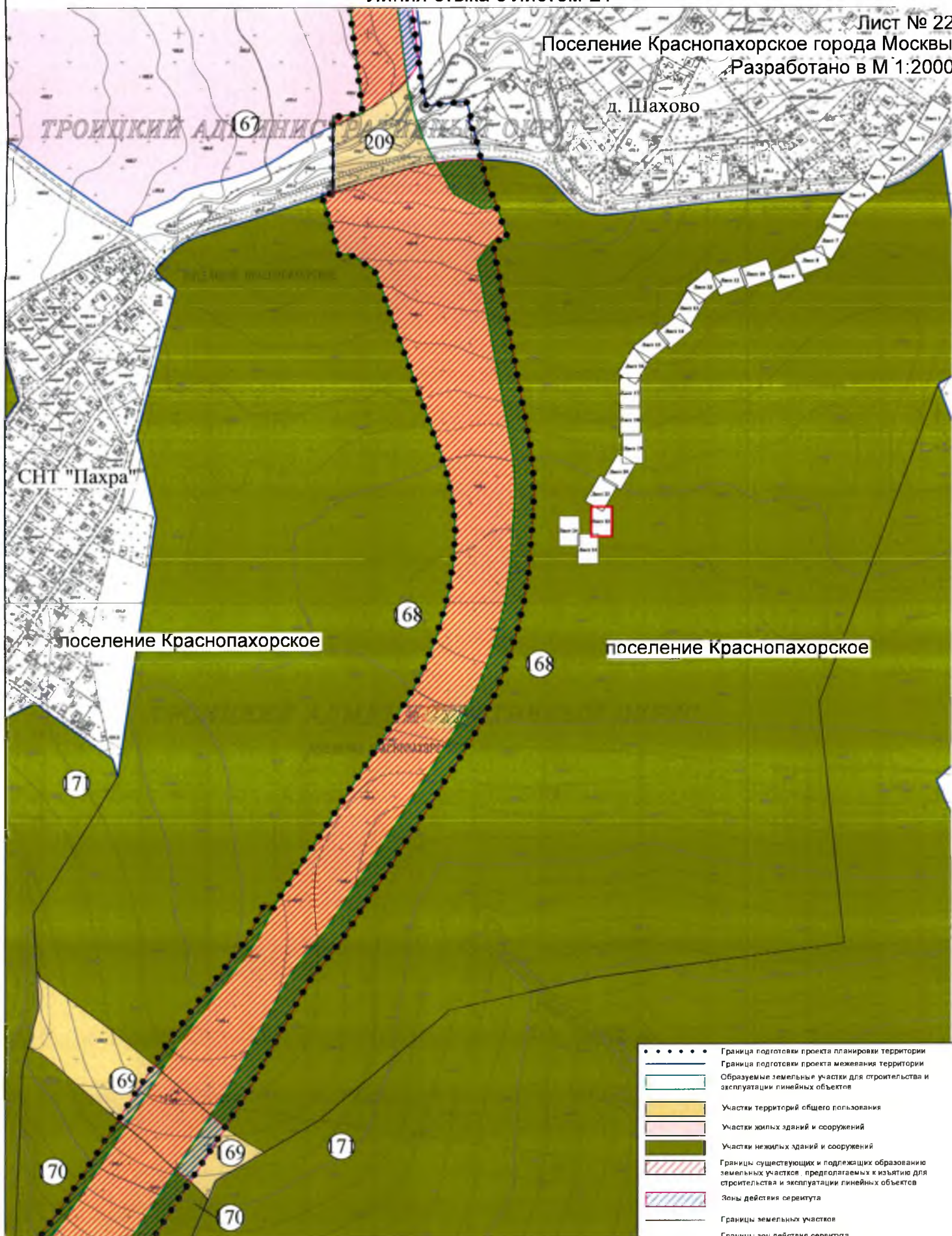
## ПЛАН "МЕЖЕВАНИЕ ТЕРРИТОРИИ"

Линия стыка с листом 21

Лист № 22

Поселение Краснопахорское города Москвы

Разработано в М 1:2000



Линия стыка с листом 23

- ..... Граница подготовки проекта планировки территории
- ..... Граница подготовки проекта межевания территории
- ..... Образованные земельные участки для строительства и эксплуатации линейных объектов
- ..... Участки территорий общего пользования
- ..... Участки жилых зданий и сооружений
- ..... Участки нежилых зданий и сооружений
- ..... Границы существующих и подлежащих образованию земельных участков, предполагаемых к изъятию для строительства и эксплуатации линейных объектов
- ..... Зоны действия сервитута
- ..... Границы земельных участков
- ..... Границы зон действия сервитута
- ① Номер земельного участка на плане



## ПЛАН "МЕЖЕВАНИЕ ТЕРРИТОРИИ"

Лист № 23

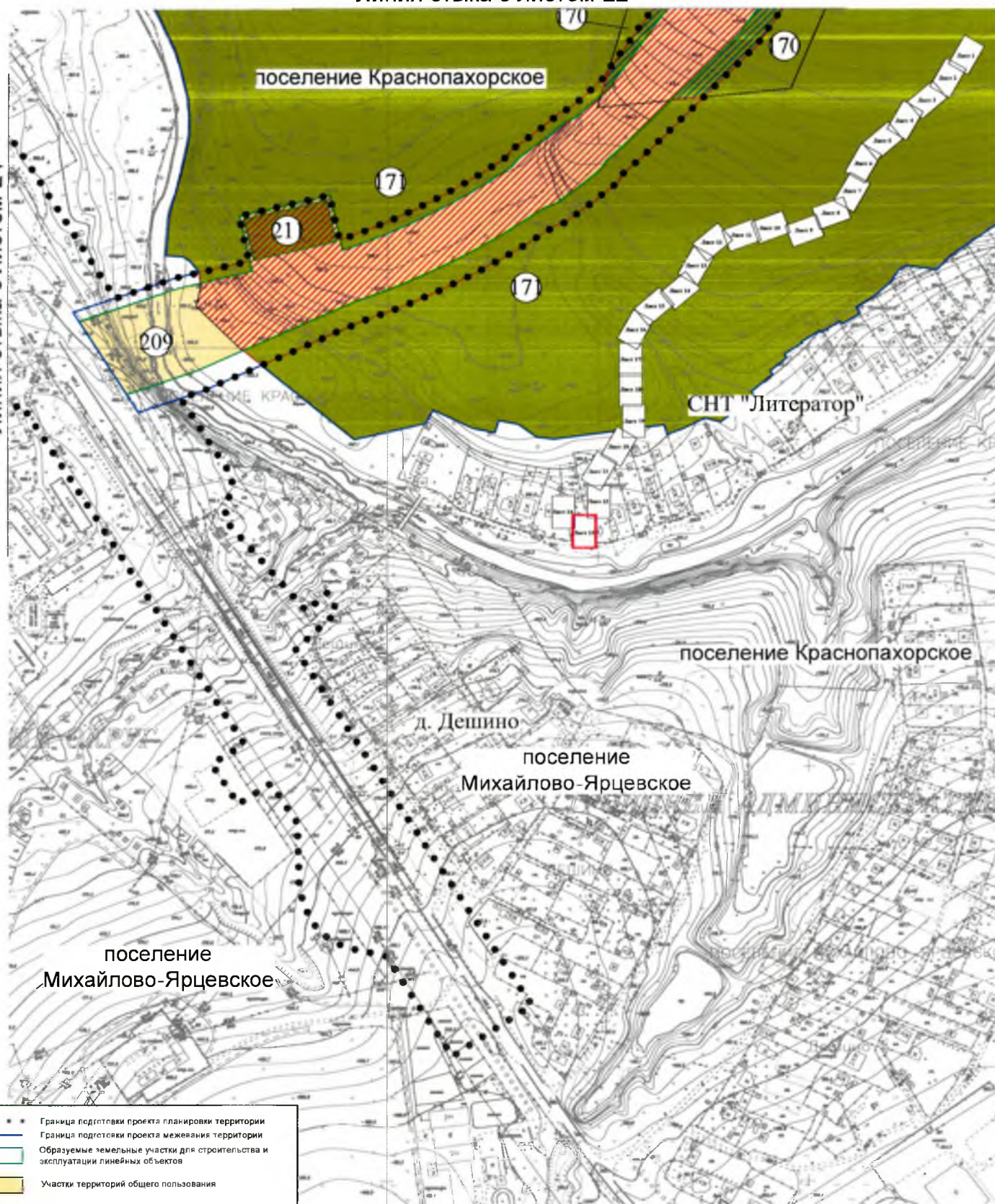
Поселение Краснопахорское города Москвы

Поселение Михайлово-Ярцевское города Москвы

Разработано в М 1:2000

Линия стыка с листом 22

Линия стыка с листом 24



.....	Граница подготовки проекта планировки территории
—	Граница подготовки проекта межевания территории
□	Образуемые земельные участки для строительства и эксплуатации линейных объектов
■	Участки территорий общего пользования
■	Участки нежилых зданий и сооружений
▨	Границы существующих и подлежащих образованию земельных участков, предполагаемых к изъятию для строительства и эксплуатации линейных объектов
—	Границы земельных участков
①	Номер земельного участка на плане



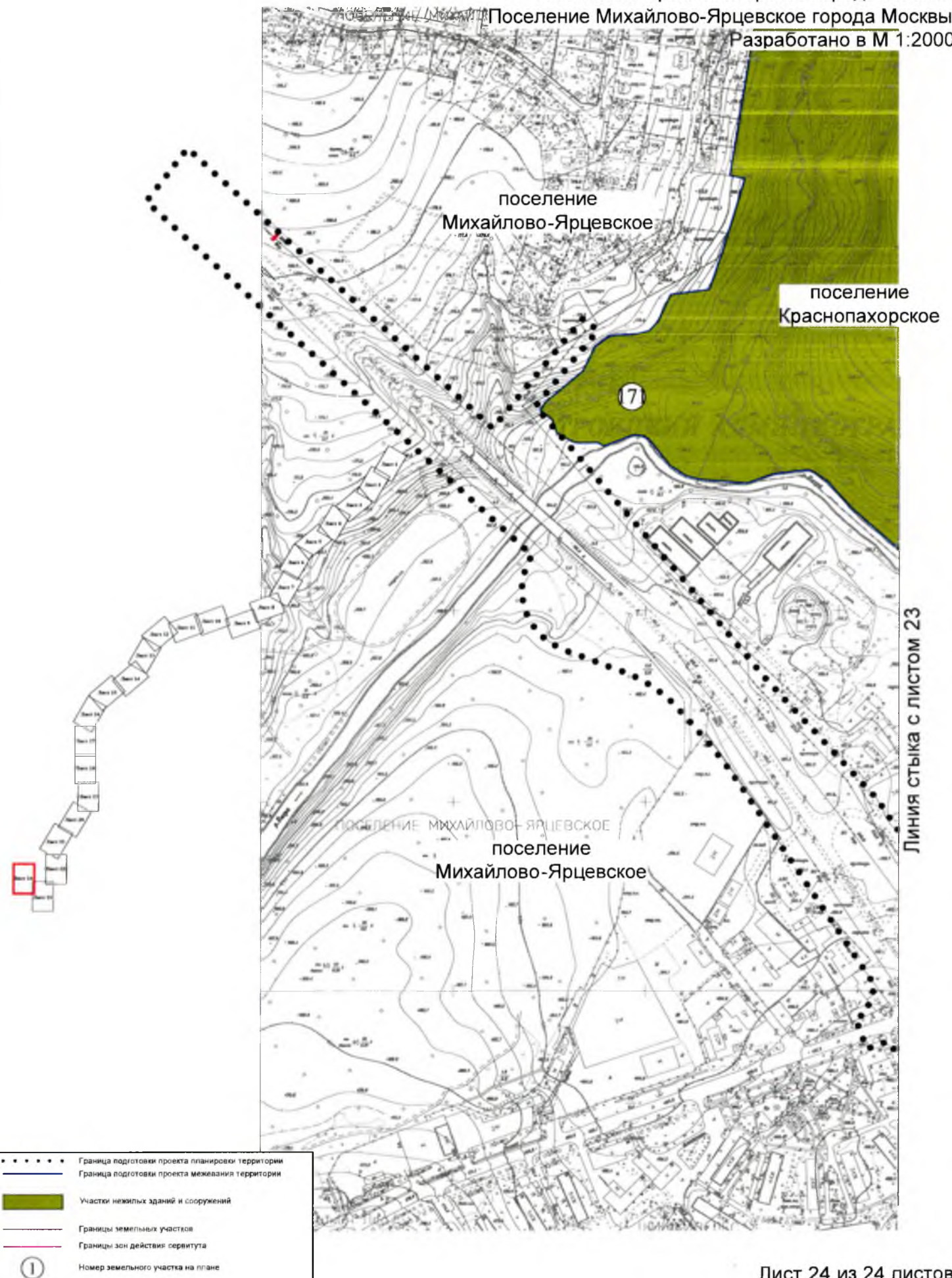
## ПЛАН "МЕЖЕВАНИЕ ТЕРРИТОРИИ"

Лист № 24

Поселение Краснопахорское города Москвы

Поселение Михайлово-Ярцевское города Москвы

Разработано в М 1:2000



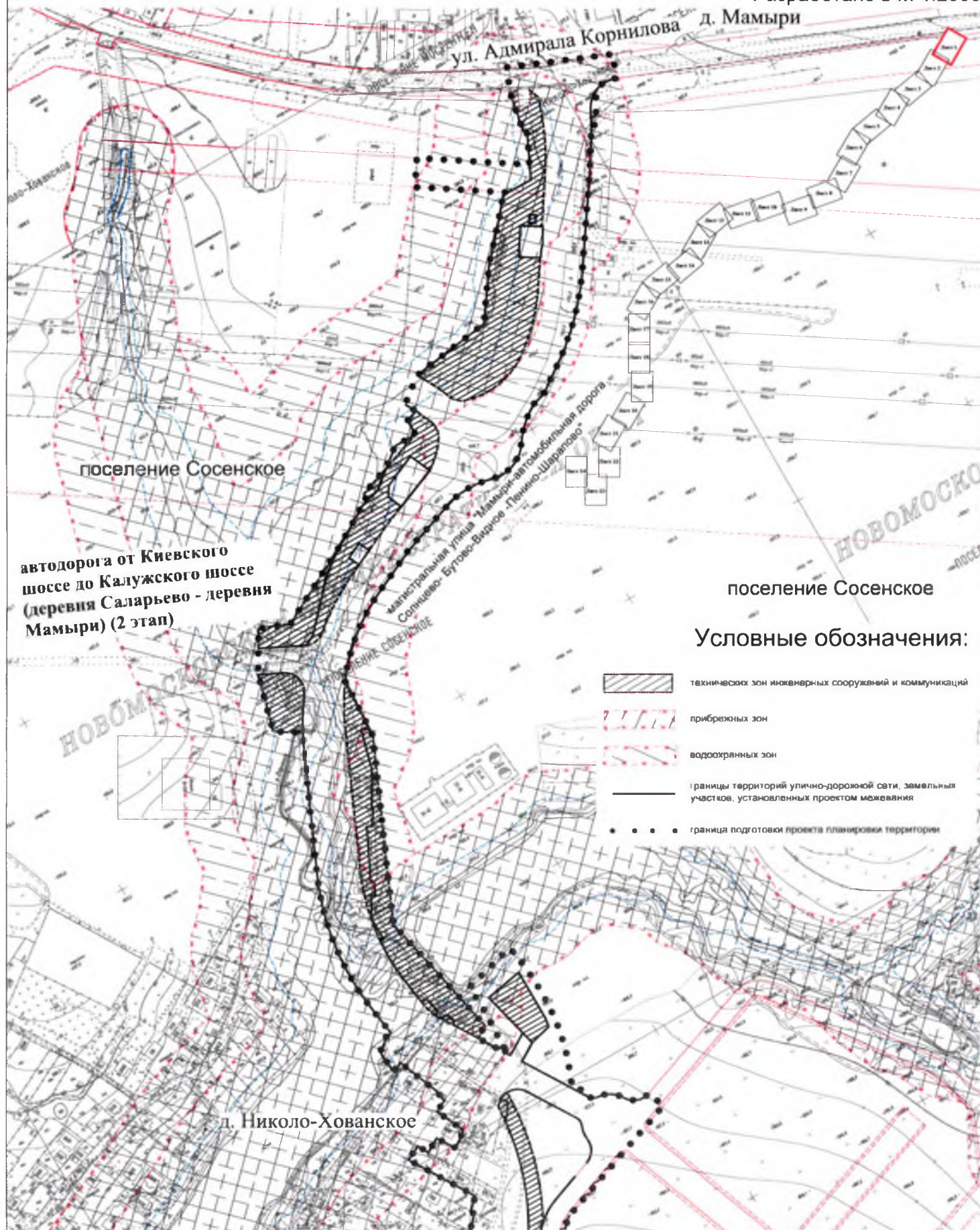


# "ПЛАН ЗОН С ОСОБЫМИ УСЛОВИЯМИ ИСПОЛЬЗОВАНИЯ ТЕРРИТОРИИ"

Лист № 1

Поселение Сосенское города Москвы

Разработано в М 1:2000





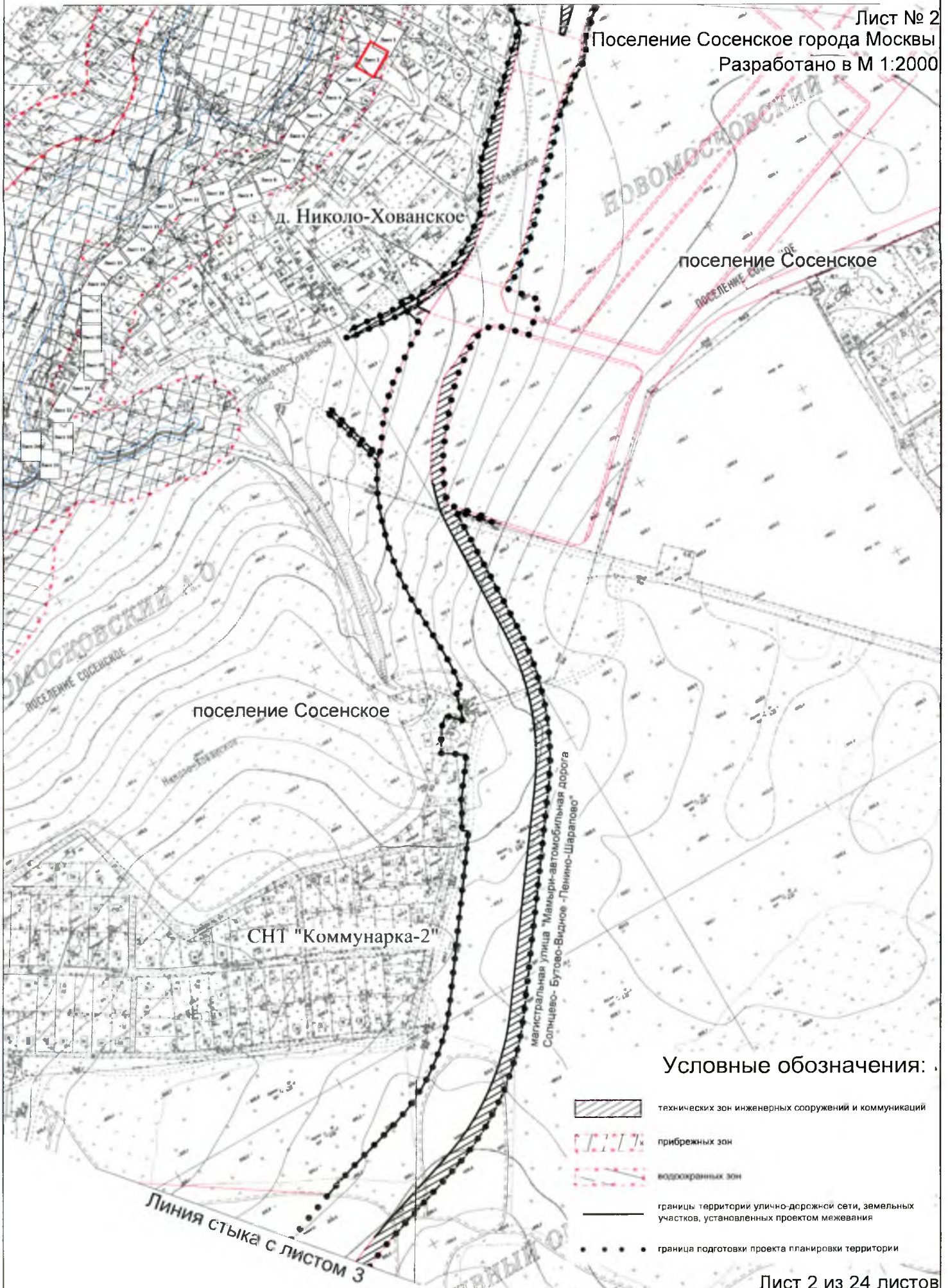
# "ПЛАН ЗОН С ОСОБЫМИ УСЛОВИЯМИ ИСПОЛЬЗОВАНИЯ ТЕРРИТОРИИ"

Линия стыка с листом 1

Лист № 2

Поселение Сосенское города Москвы

Разработано в М 1:2000





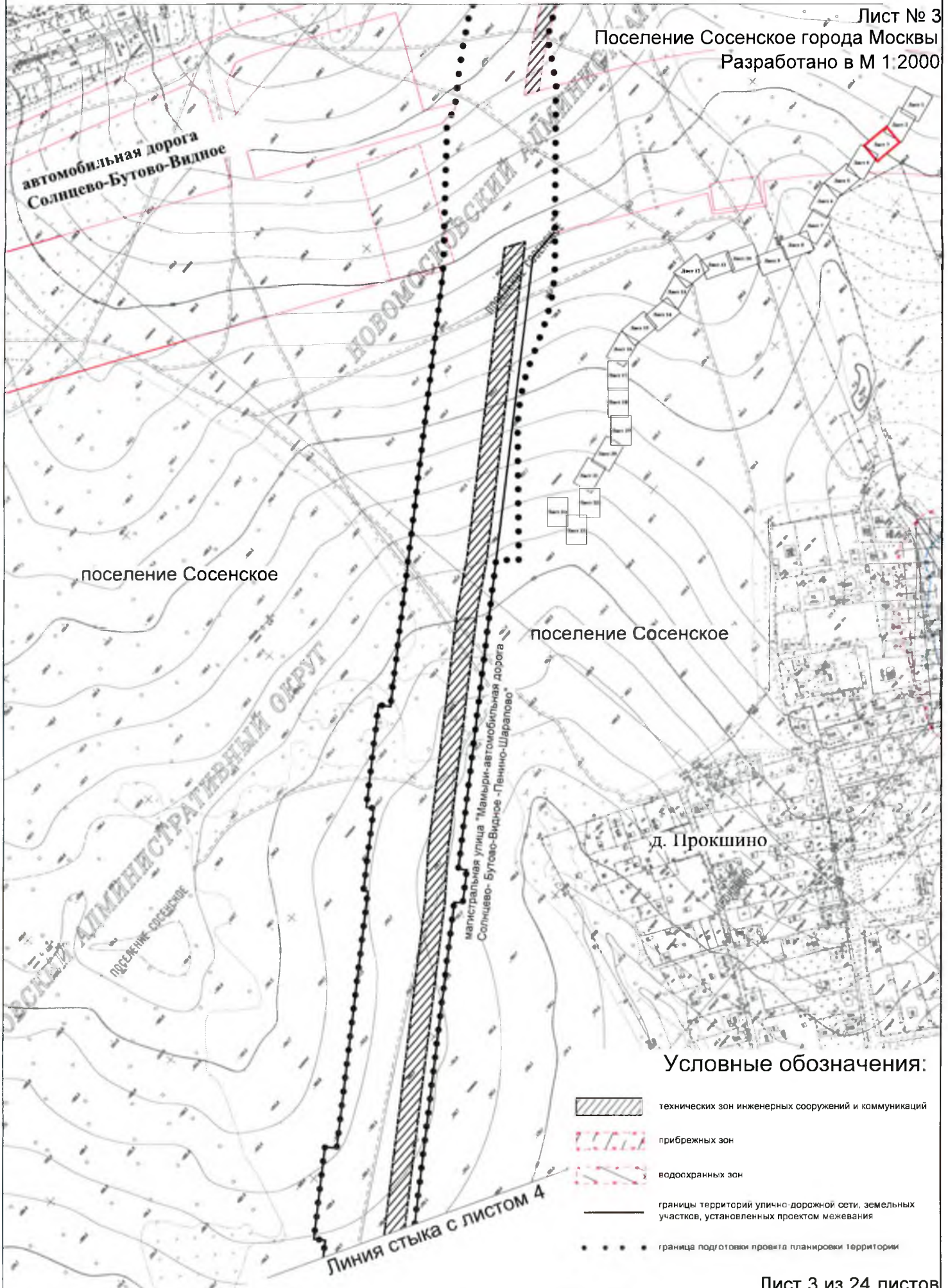
# "ПЛАН ЗОН С ОСОБЫМИ УСЛОВИЯМИ ИСПОЛЬЗОВАНИЯ ТЕРРИТОРИИ"

Линия стыка с листом 2

Лист № 3

Поселение Сосенское города Москвы

Разработано в М 1:2000





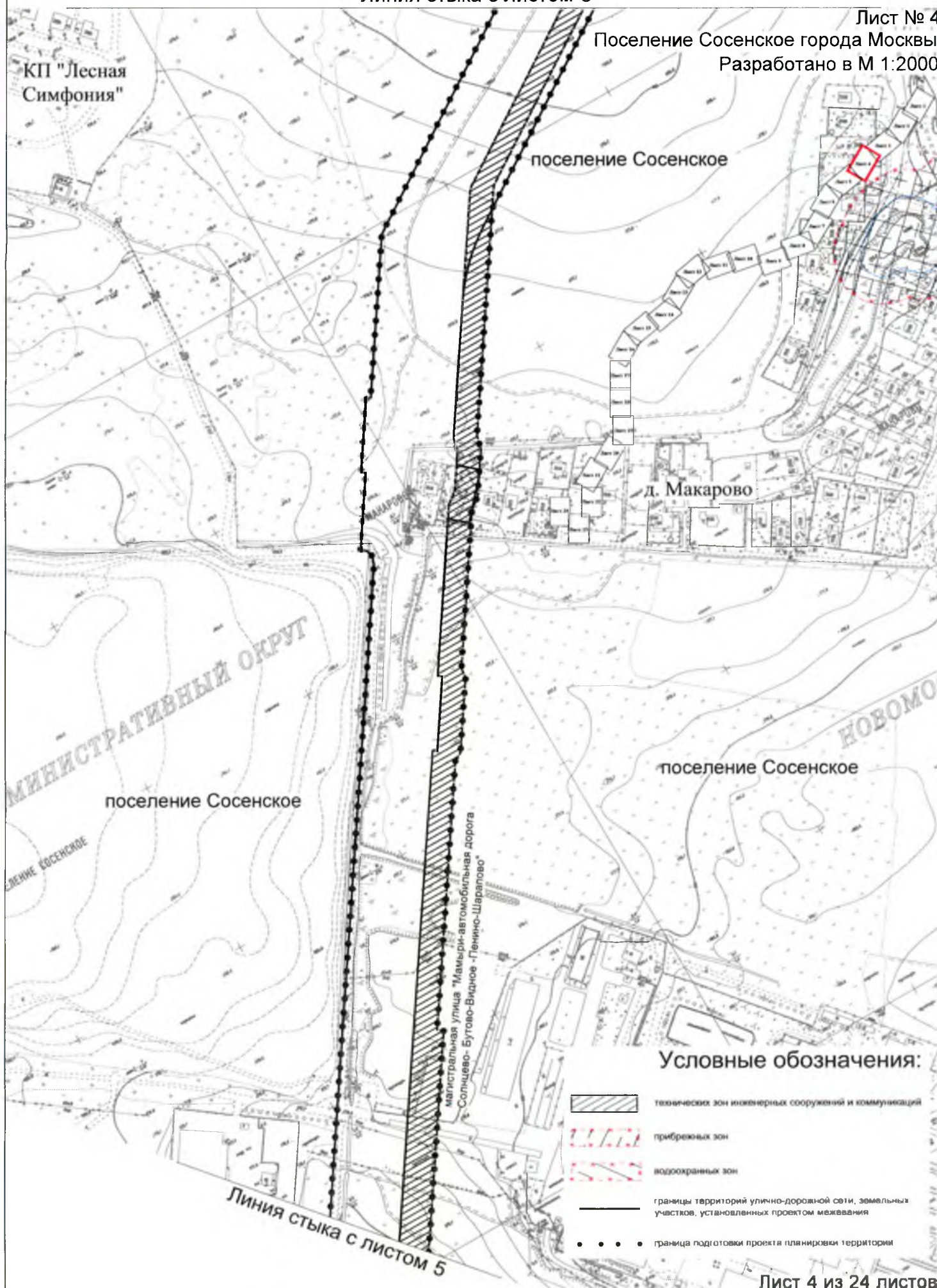
## "ПЛАН ЗОН С ОСОБЫМИ УСЛОВИЯМИ ИСПОЛЬЗОВАНИЯ ТЕРРИТОРИИ"

Линия стыка с листом 3

Лист № 4

Поселение Сосенское города Москвы

Разработано в М 1:2000





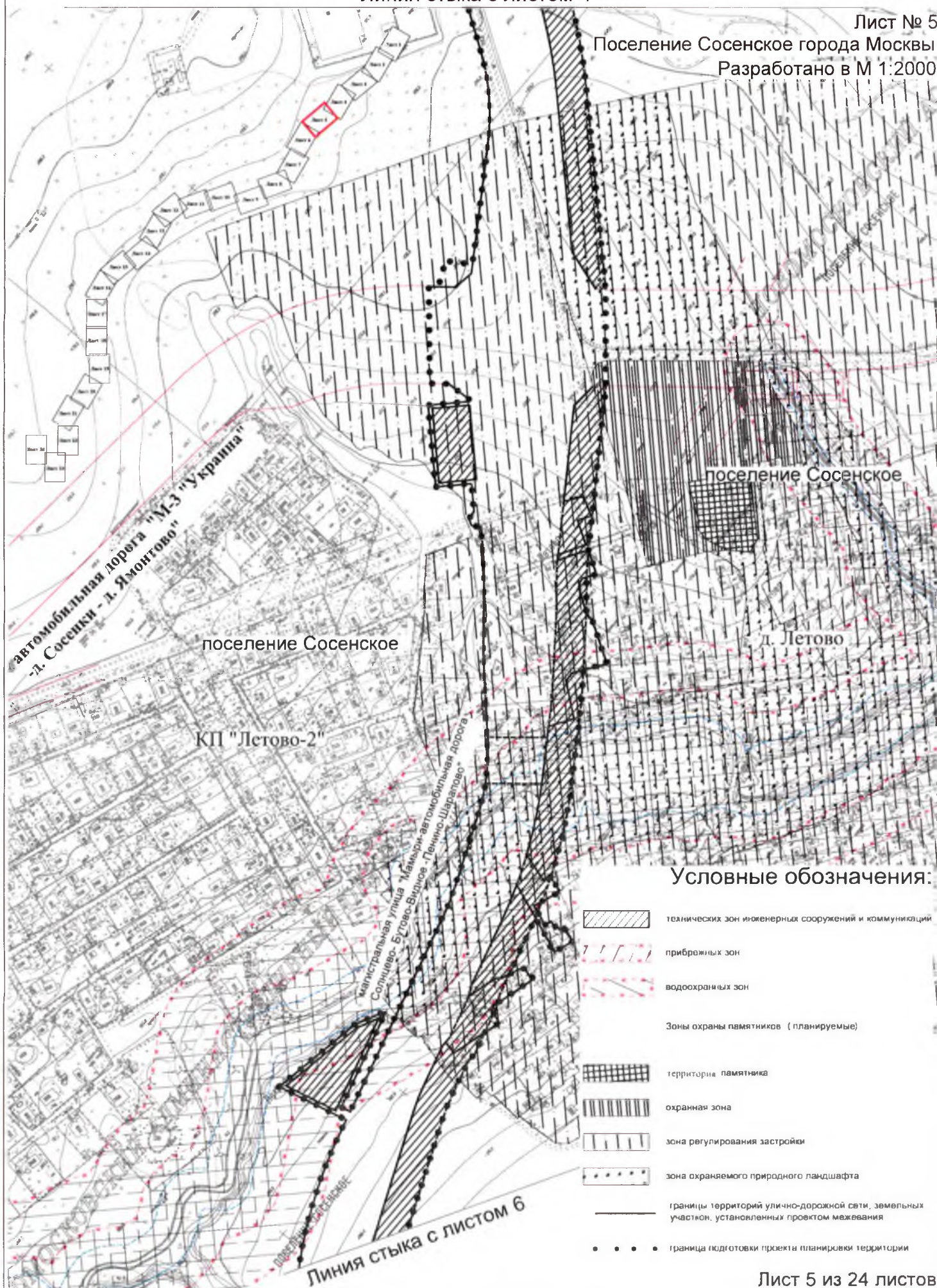
## "ПЛАН ЗОН С ОСОБЫМИ УСЛОВИЯМИ ИСПОЛЬЗОВАНИЯ ТЕРРИТОРИИ"

Линия стыка с листом 4

Лист № 5

Поселение Сосенское города Москвы

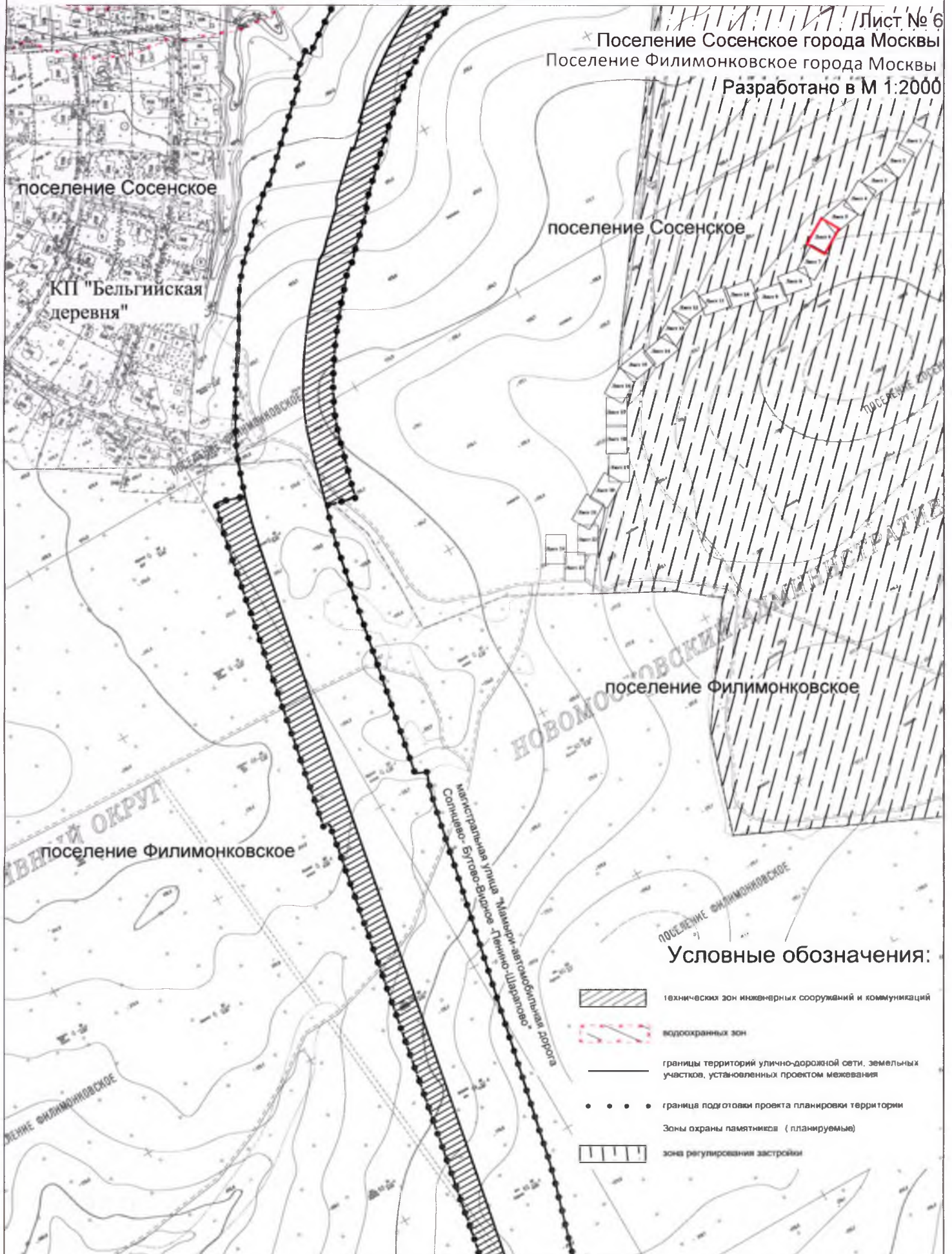
Разработано в М 1:2000





# "ПЛАН ЗОН С ОСОБЫМИ УСЛОВИЯМИ ИСПОЛЬЗОВАНИЯ ТЕРРИТОРИИ"

Линия стыка с листом 5



Линия стыка с листом 7







# "ПЛАН ЗОН С ОСОБЫМИ УСЛОВИЯМИ ИСПОЛЬЗОВАНИЯ ТЕРРИТОРИИ"

Линия стыка с листом 7

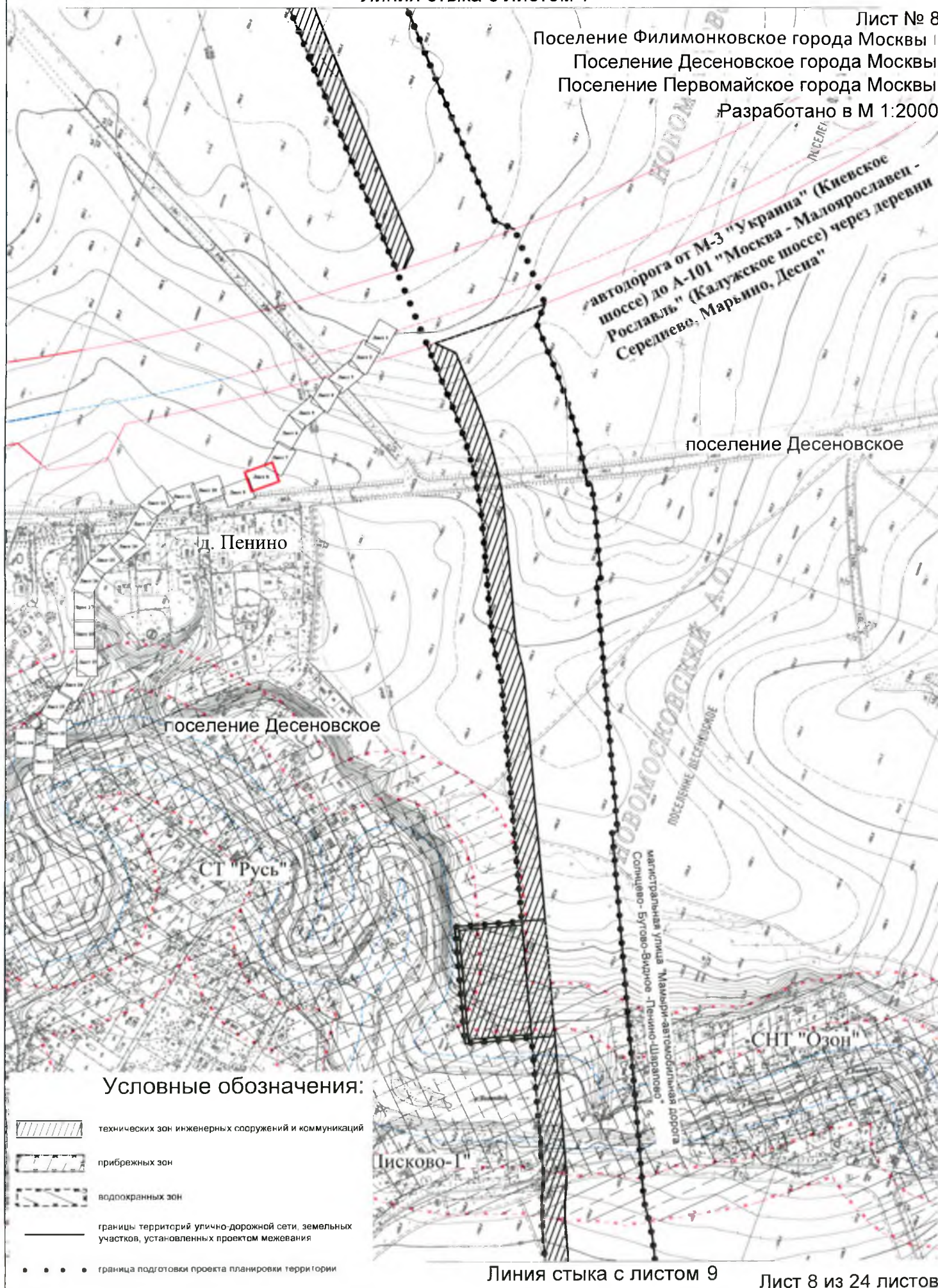
Лист № 8

Поселение Филимонковское города Москвы

Поселение Десеновское города Москвы

Поселение Первомайское города Москвы

Разработано в М 1:2000



## Условные обозначения:

- технических зон инженерных сооружений и коммуникаций
- прибрежных зон
- водоохранных зон
- границы территорий улично-дорожной сети, земельных участков, установленных проектом межевания
- граница подготовки проекта планировки территории

Линия стыка с листом 9

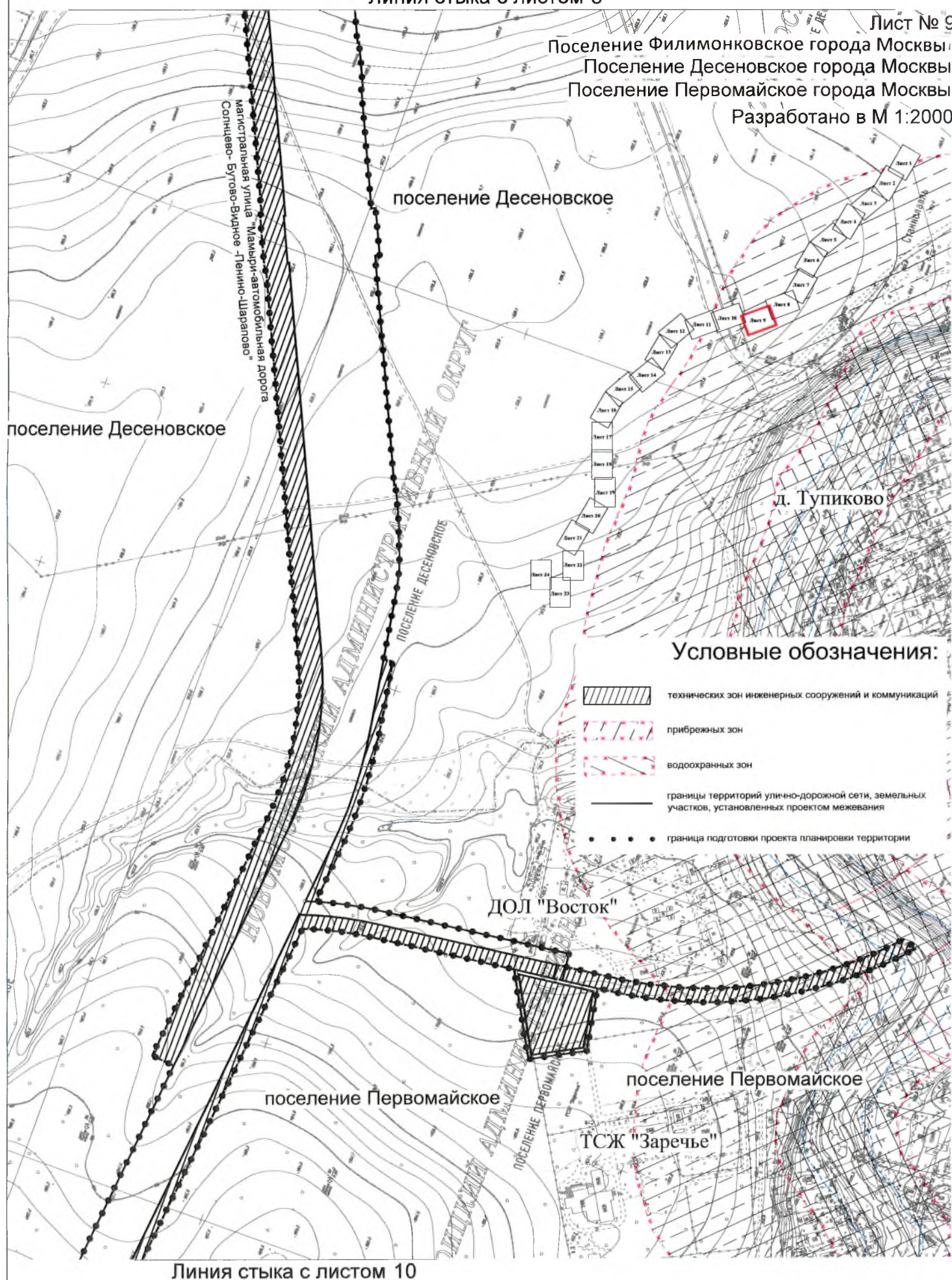
Лист 8 из 24 листов



Поселение Десеновское города Москвы

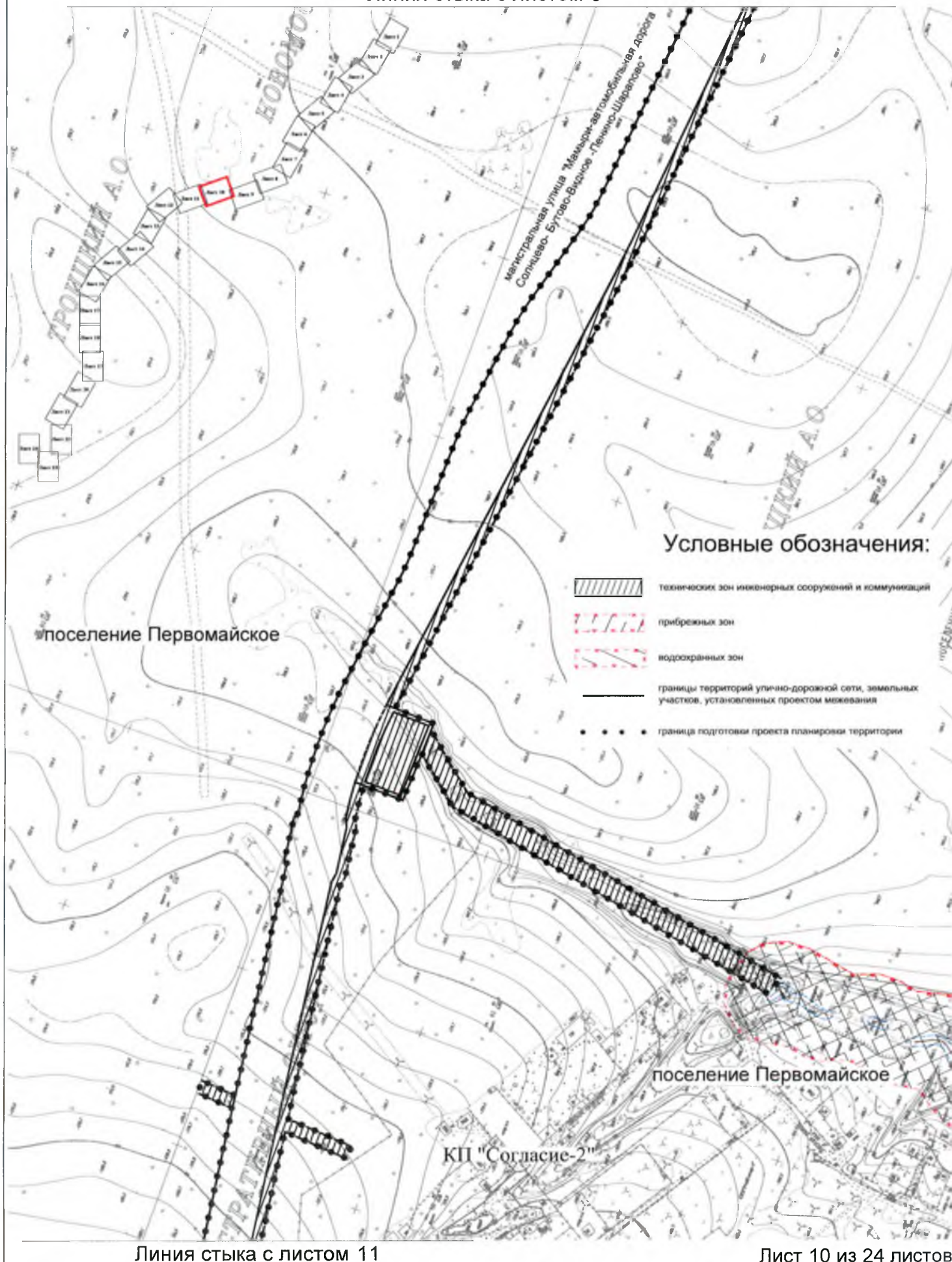
Поселение Первомайское города Москвы

Разработано в М 1:2000



Линия стыка с листом 10







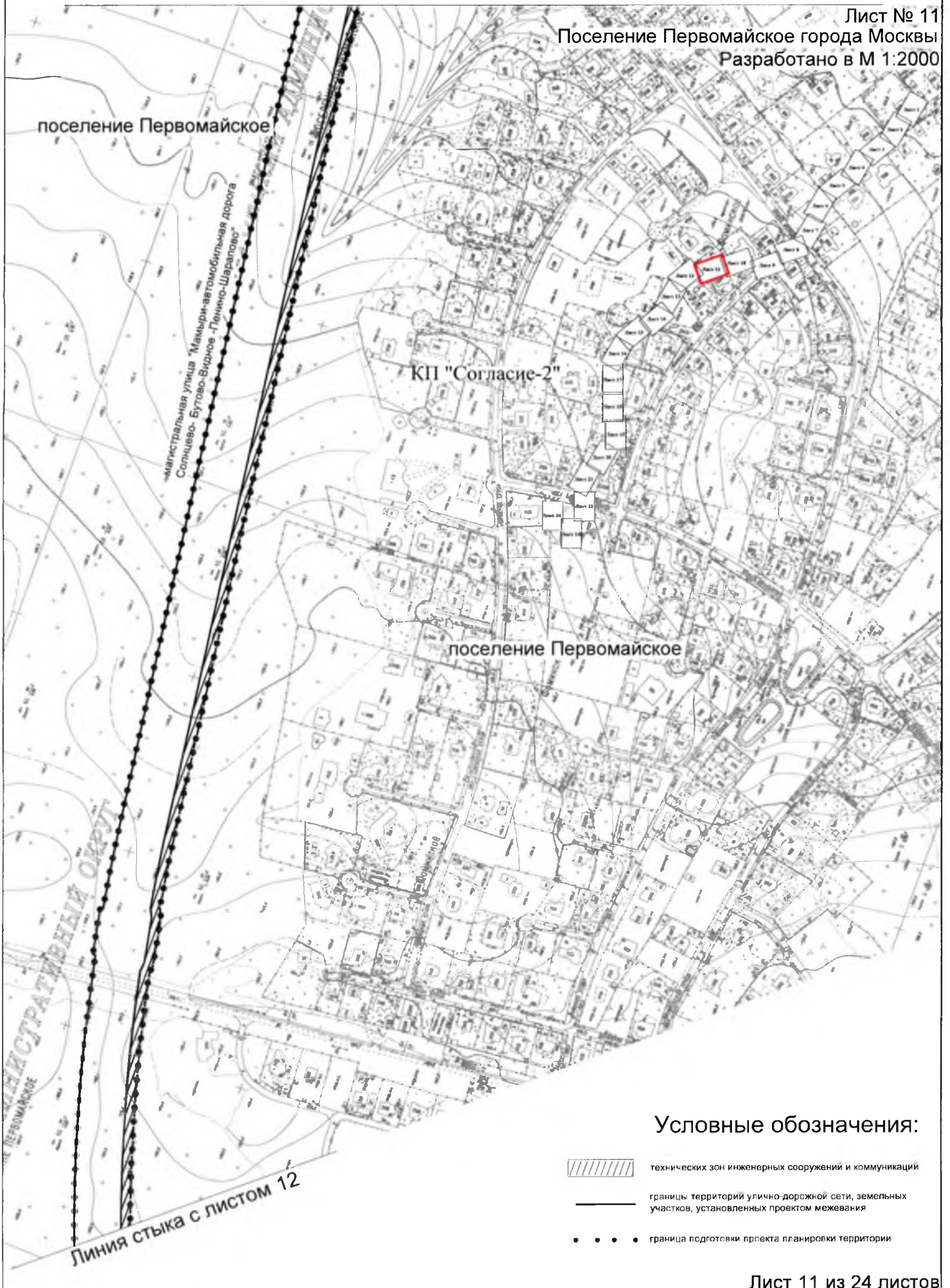
## "ПЛАН ЗОН С ОСОБЫМИ УСЛОВИЯМИ ИСПОЛЬЗОВАНИЯ ТЕРРИТОРИИ"

Линия стыка с листом 10

Лист № 11

Поселение Первомайское города Москвы

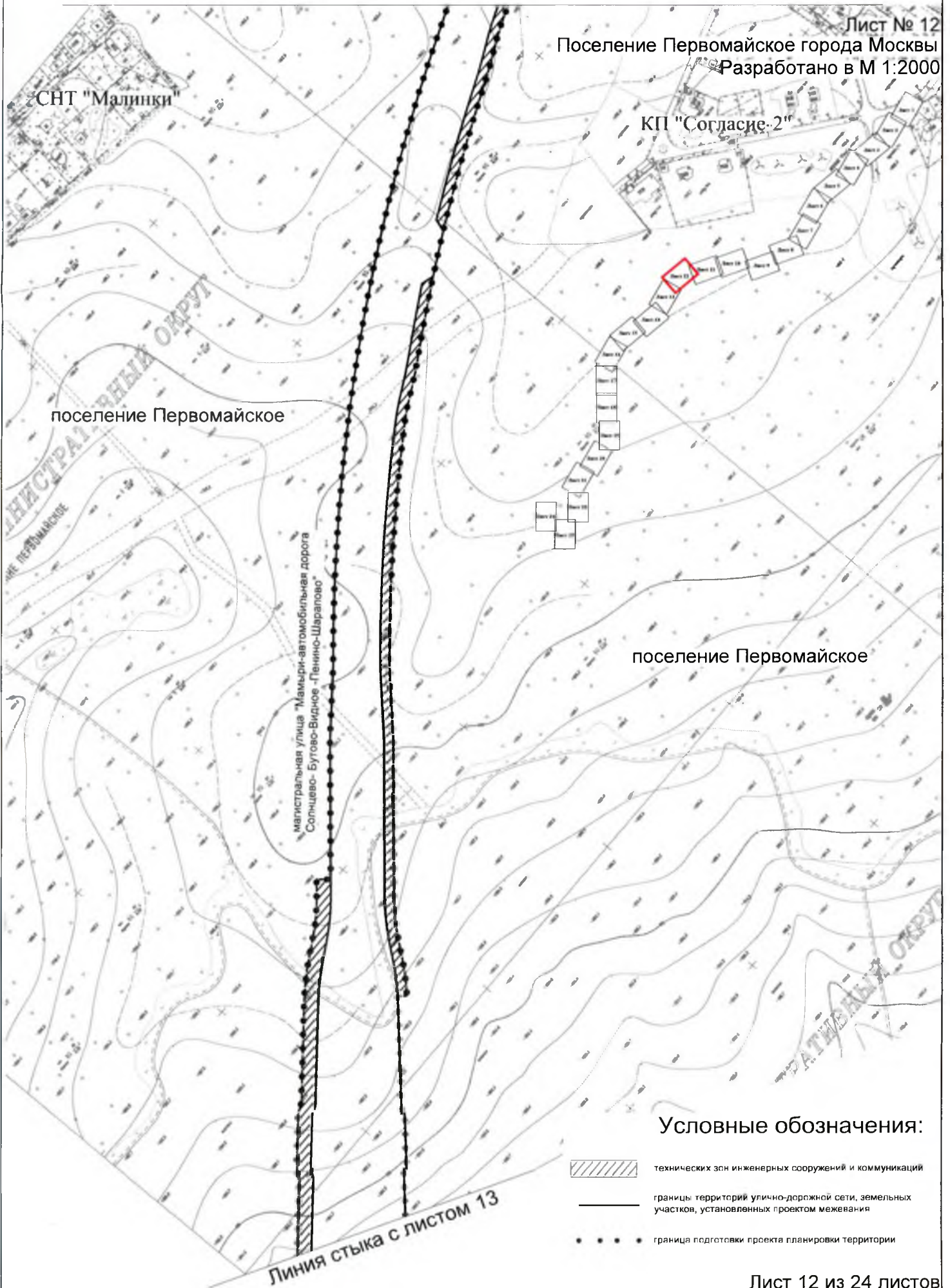
Разработано в М 1:2000





# "ПЛАН ЗОН С ОСОБЫМИ УСЛОВИЯМИ ИСПОЛЬЗОВАНИЯ ТЕРРИТОРИИ"

Линия стыка с листом 11





## "ПЛАН ЗОН С ОСОБЫМИ УСЛОВИЯМИ ИСПОЛЬЗОВАНИЯ ТЕРРИТОРИИ"

Линия стыка с листом 12

Поселение Первомайское города Москвы

Разработано в М 1:2000

Лист № 13






поселение Первомайское

СНТ "Строитель"

поселение Первомайское

д. Конюшково

## Условные обозначения:

-  технических зон инженерных сооружений и коммуникаций
-  прибрежных зон
-  водоохранных зон
-  границы территорий улично-дорожной сети, земельных участков, установленных проектом межевания
-  граница подготовки проекта планировки территории

Линия стыка с листом 14

Лист 13 из 24 листов



# "ПЛАН ЗОН С ОСОБЫМИ УСЛОВИЯМИ ИСПОЛЬЗОВАНИЯ ТЕРРИТОРИИ"

Линия стыка с листом 13

Лист № 14

Поселение Первомайское города Москвы

Разработано в М 1:2000

СНТ "Весна"

хутор Ильичевка

поселение Первомайское






КП "Светлый"

поселение Первомайское

автодорога Боровское шоссе -  
Киевское шоссе - в направлении  
Калужского шоссе до деревни  
Ботакovo через деревни Рогозинино,  
Верховье

поселение  
Первомайское

Условные обозначения:

-  технических зон инженерных сооружений и коммуникаций
-  прибрежных зон
-  водоохранных зон
-  границы территории улично-дорожной сети, земельных участков, установленных проектом межевания
-  граница подготовки проекта планировки территории

Линия стыка с листом 15



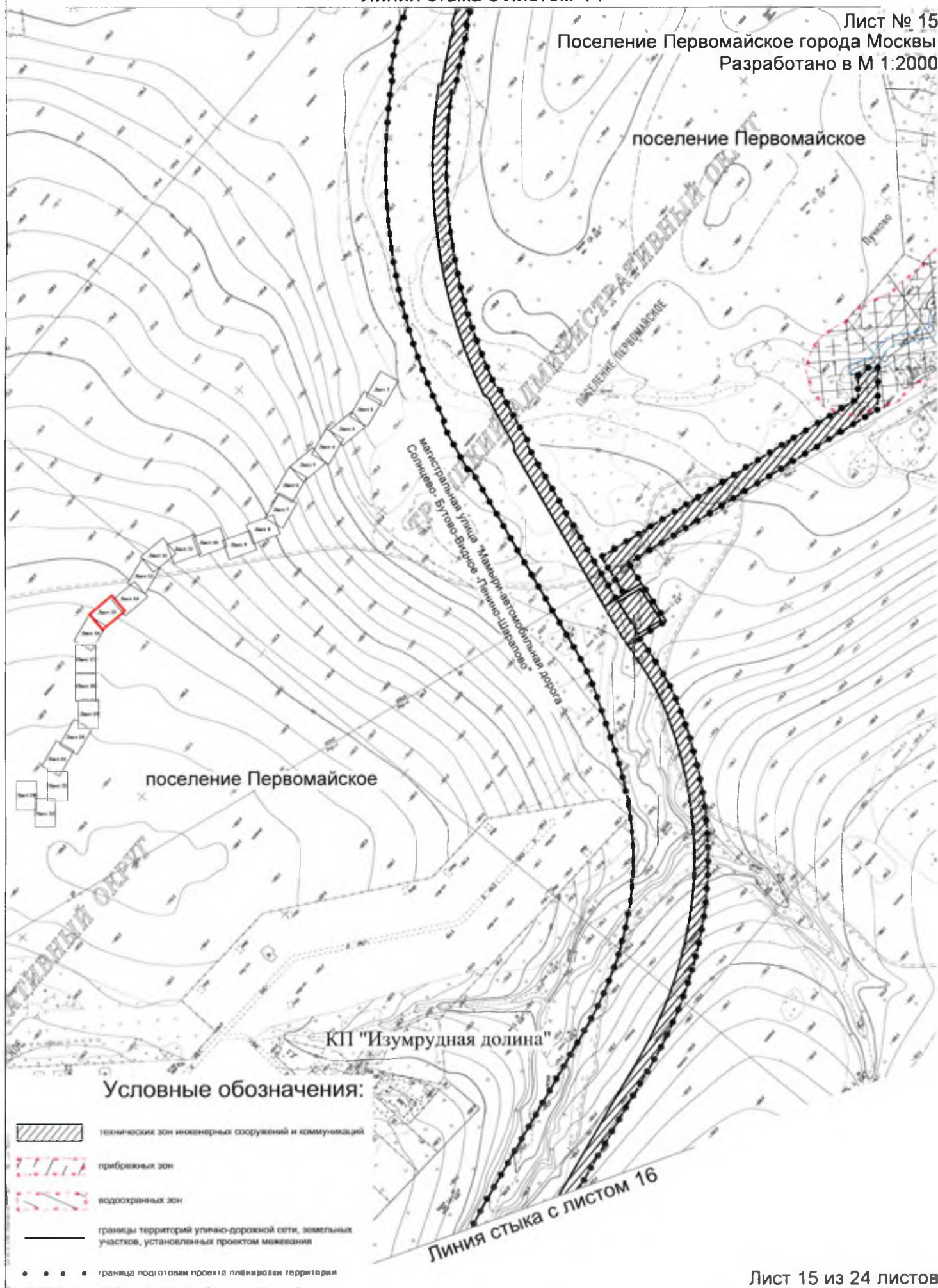
## "ПЛАН ЗОН С ОСОБЫМИ УСЛОВИЯМИ ИСПОЛЬЗОВАНИЯ ТЕРРИТОРИИ"

Линия стыка с листом 14

Лист № 15

Поселение Первомайское города Москвы

Разработано в М 1:2000





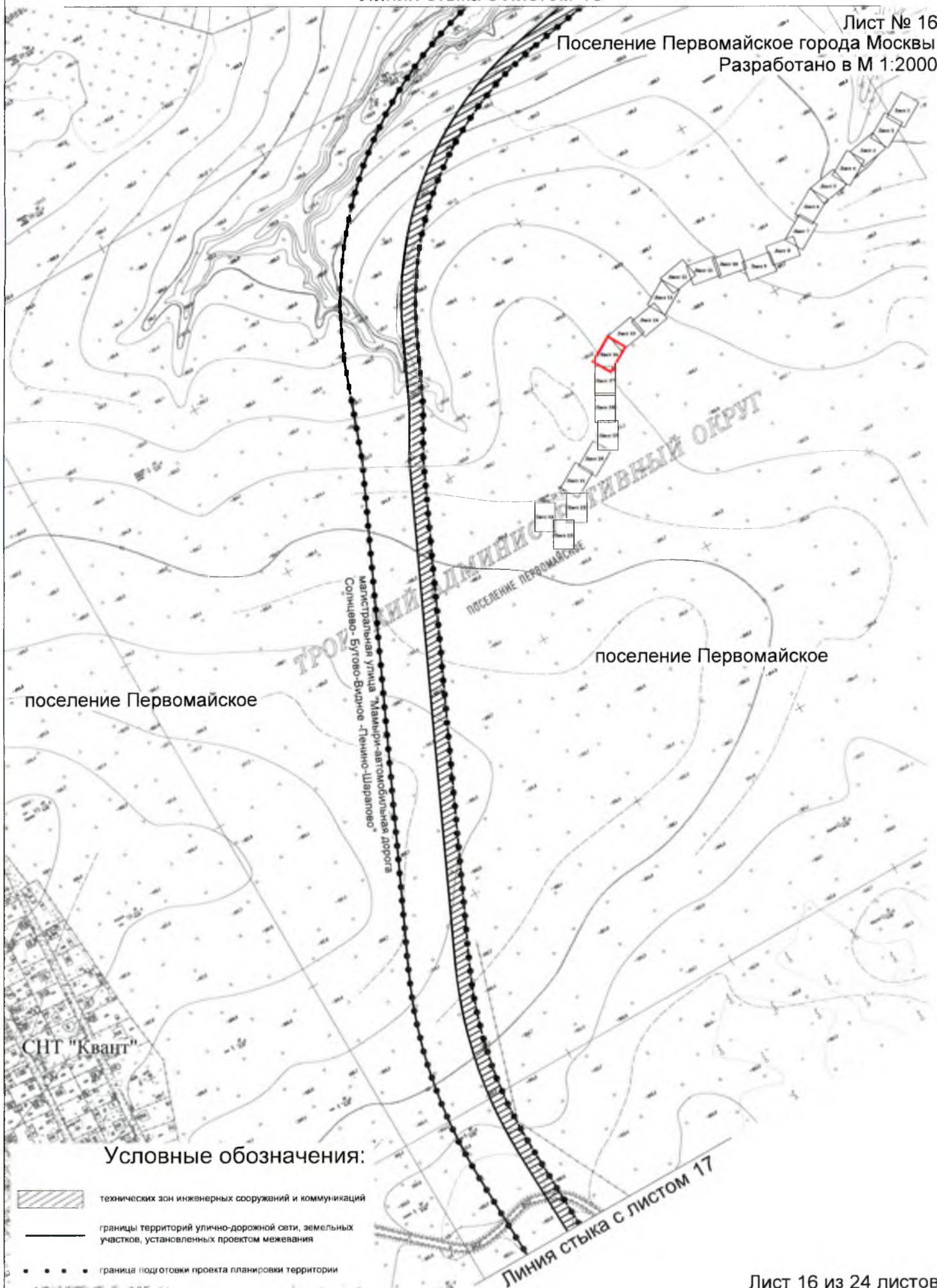
# "ПЛАН ЗОН С ОСОБЫМИ УСЛОВИЯМИ ИСПОЛЬЗОВАНИЯ ТЕРРИТОРИИ"

Линия стыка с листом 15

Лист № 16

Поселение Первомайское города Москвы

Разработано в М 1:2000





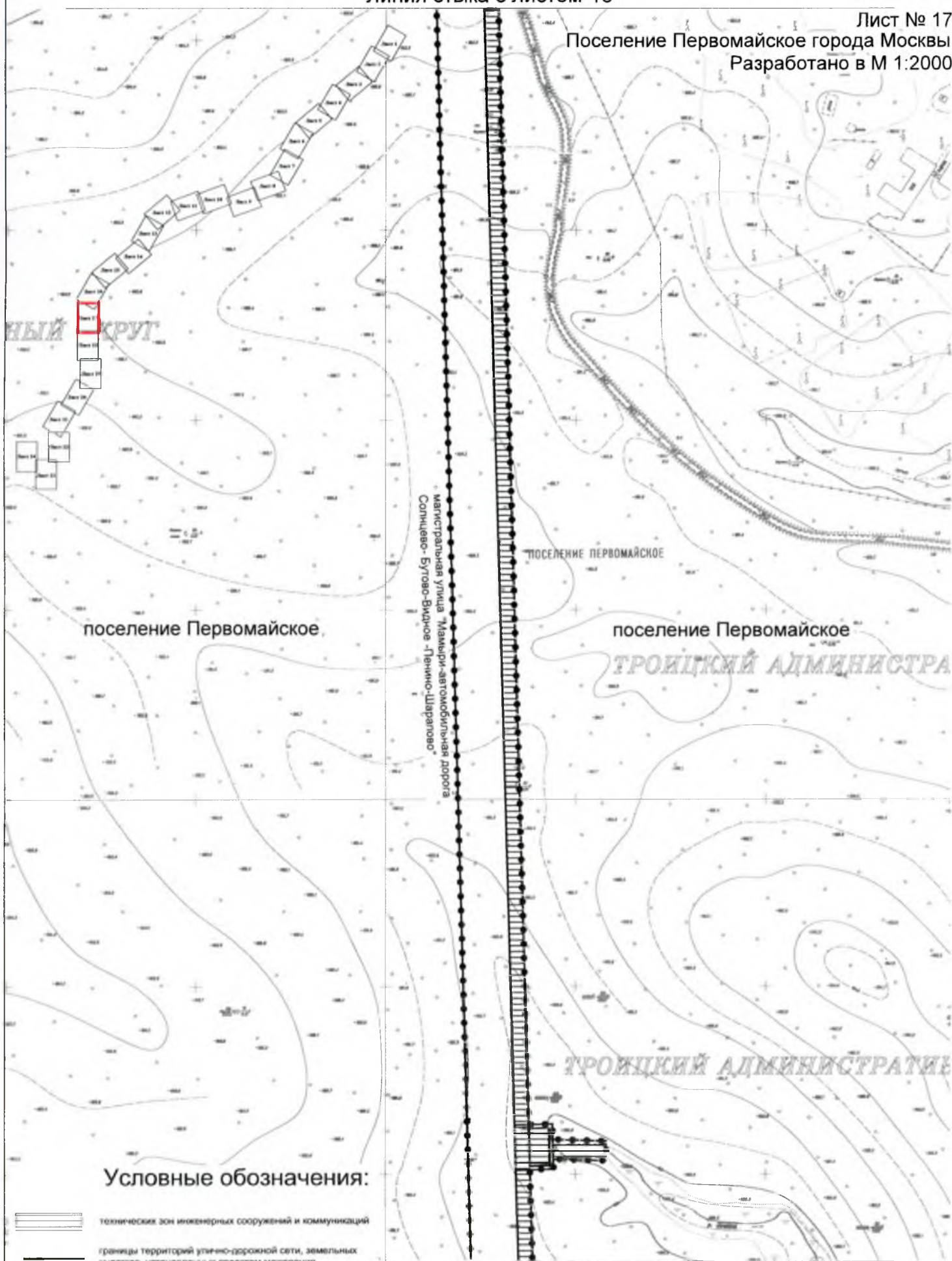
## "ПЛАН ЗОН С ОСОБЫМИ УСЛОВИЯМИ ИСПОЛЬЗОВАНИЯ ТЕРРИТОРИИ"

Линия стыка с листом 16

Лист № 17

Поселение Первомайское города Москвы

Разработано в М 1:2000



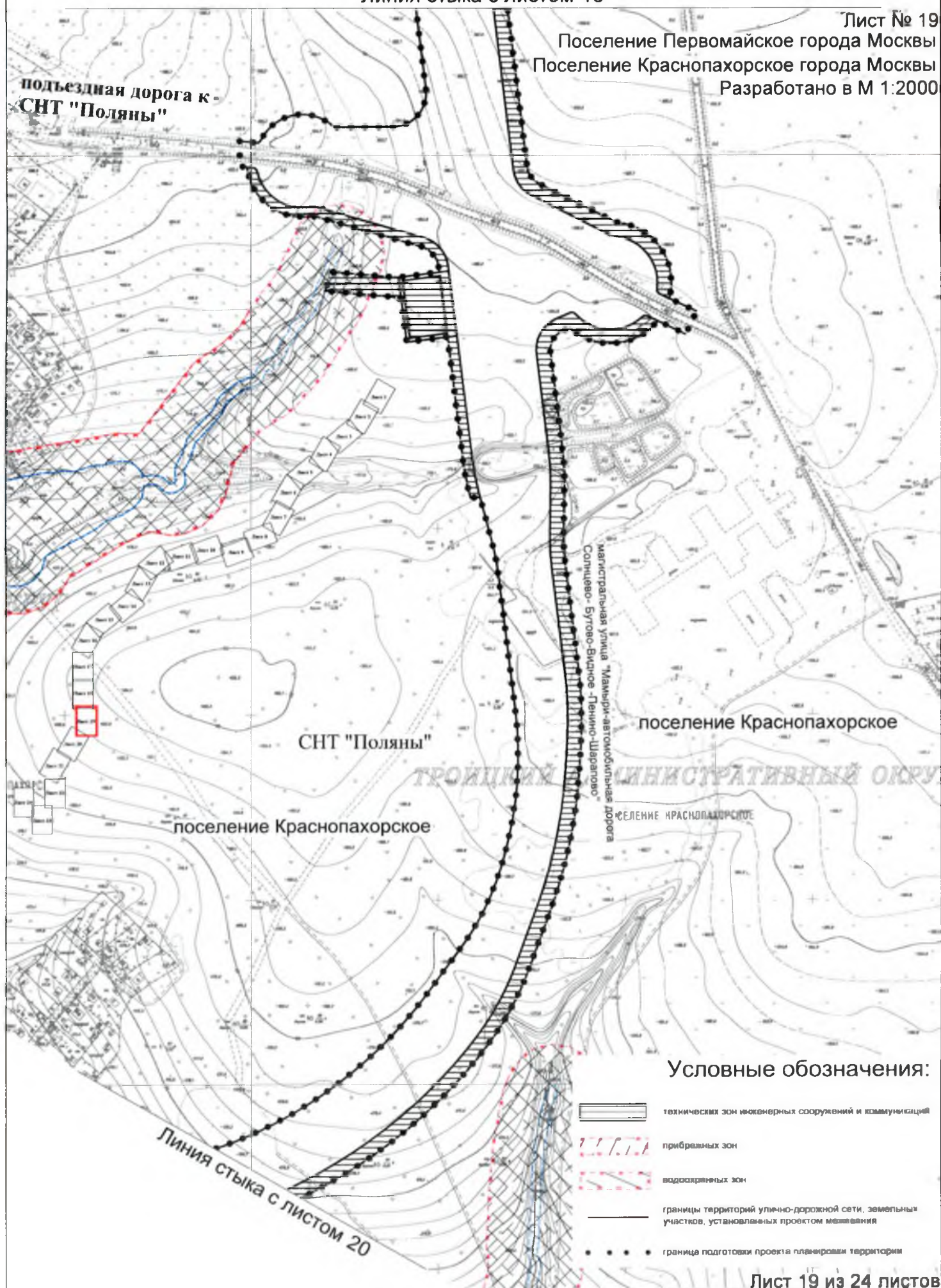
Линия стыка с листом 18







подъездная дорога к СНТ "Поляны"

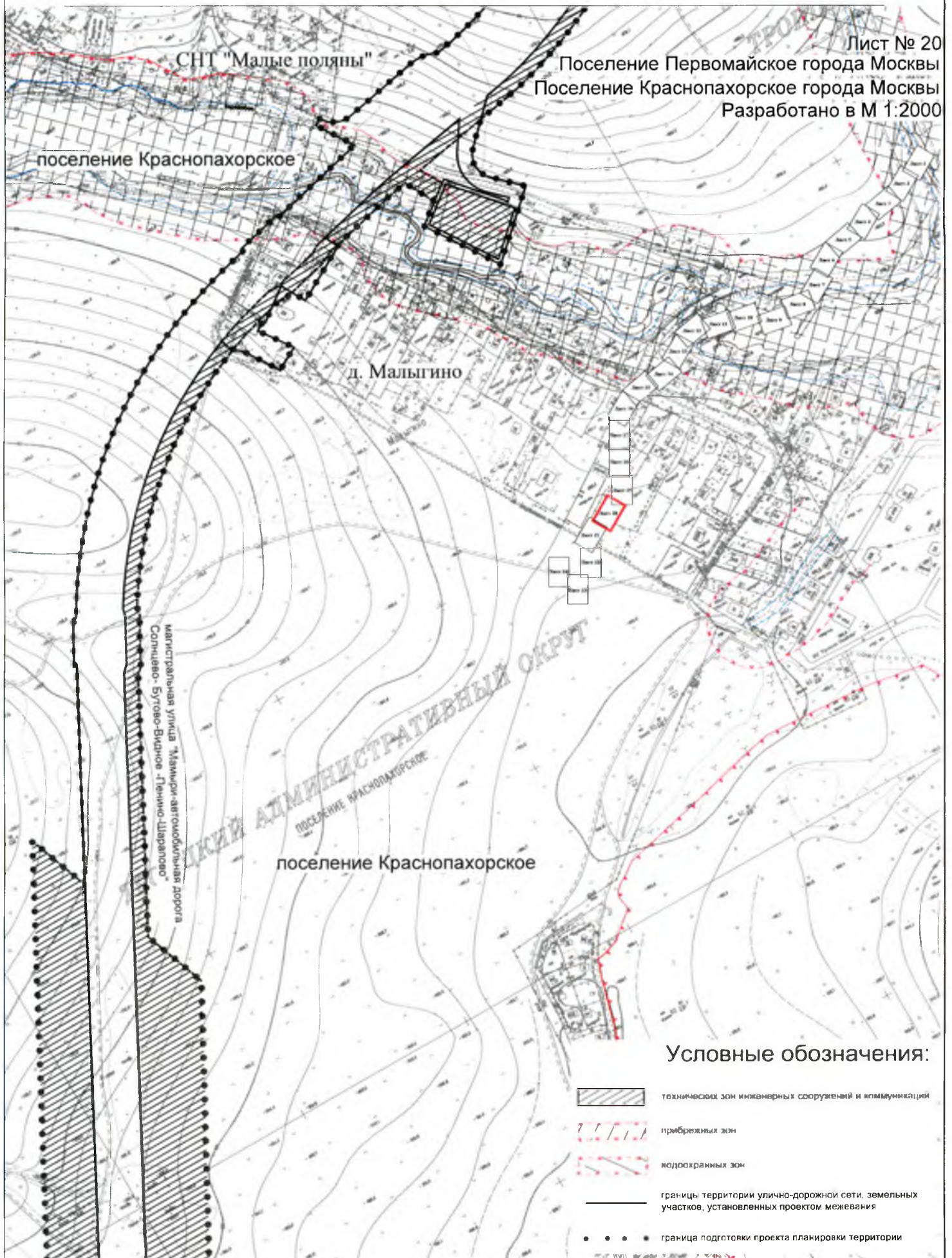


Лист 19 из 24 листов



# "ПЛАН ЗОН С ОСОБЫМИ УСЛОВИЯМИ ИСПОЛЬЗОВАНИЯ ТЕРРИТОРИИ"

Линия стыка с листом 19



Линия стыка с листом 21



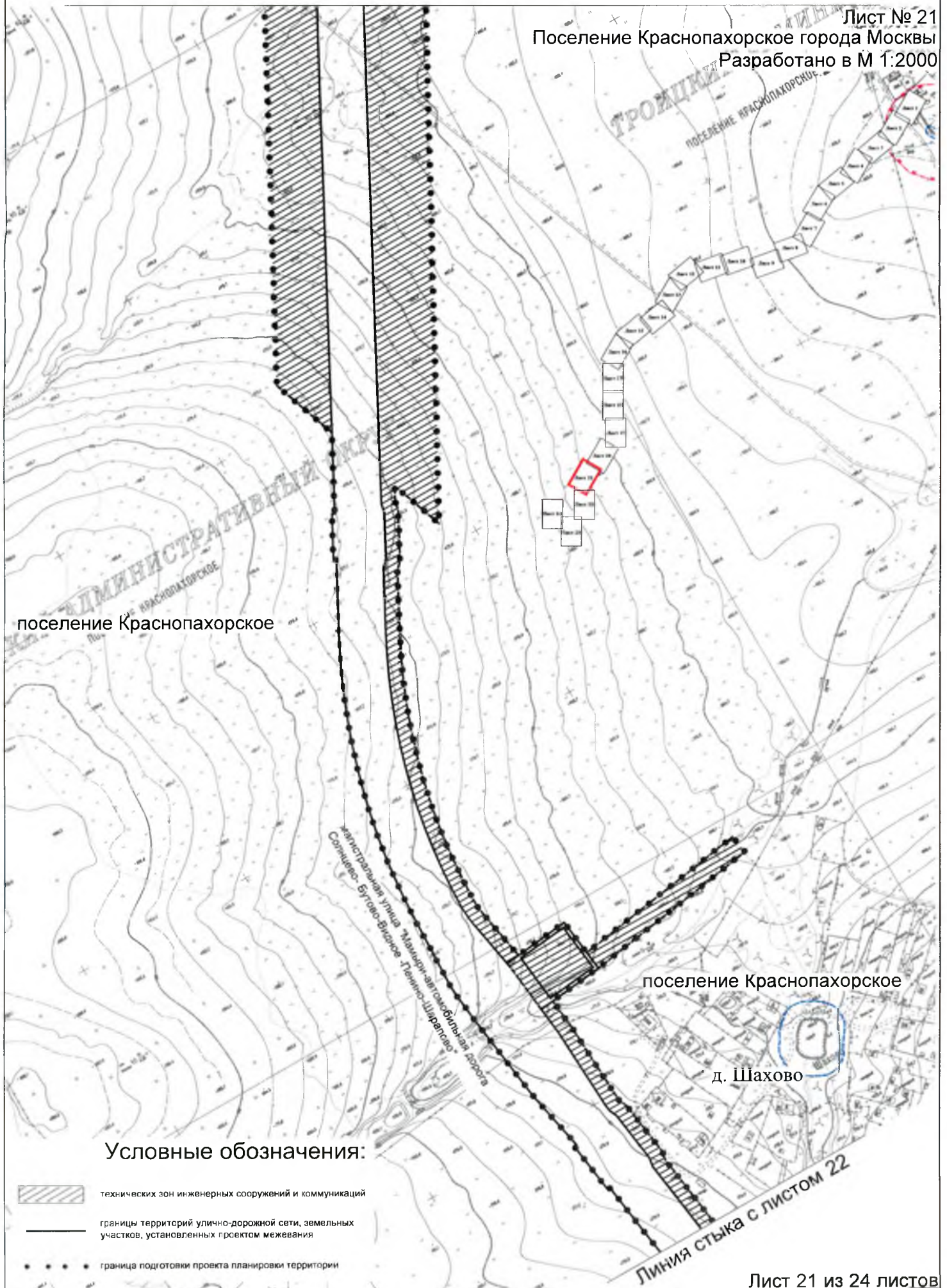
## "ПЛАН ЗОН С ОСОБЫМИ УСЛОВИЯМИ ИСПОЛЬЗОВАНИЯ ТЕРРИТОРИИ"

Линия стыка с листом 20

Лист № 21

Поселение Краснопахорское города Москвы

Разработано в М 1:2000





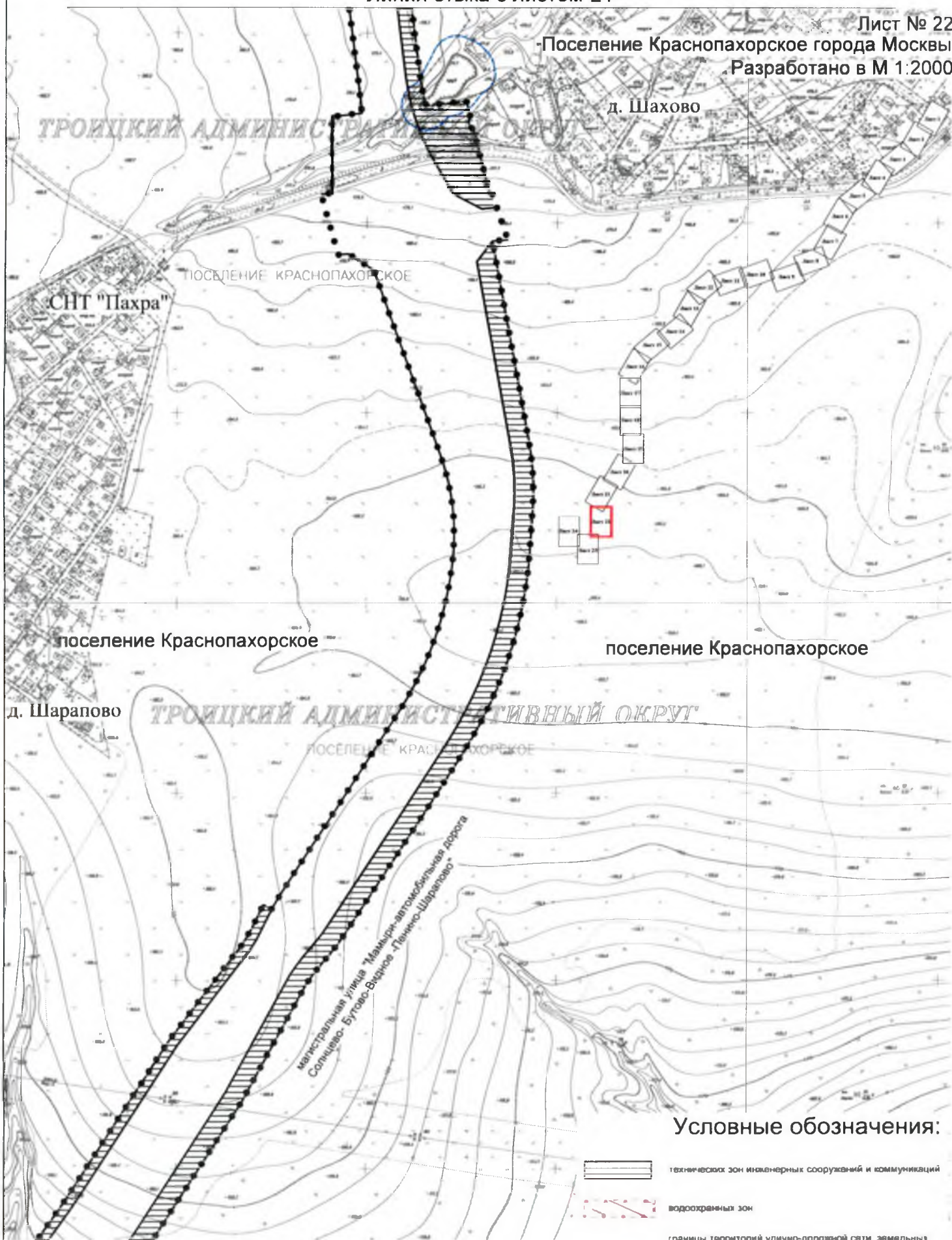
# "ПЛАН ЗОН С ОСОБЫМИ УСЛОВИЯМИ ИСПОЛЬЗОВАНИЯ ТЕРРИТОРИИ"

Линия стыка с листом 21

Лист № 22

-Поселение Краснопахорское города Москвы

Разработано в М 1:2000



Линия стыка с листом 23



# "ПЛАН ЗОН С ОСОБЫМИ УСЛОВИЯМИ ИСПОЛЬЗОВАНИЯ ТЕРРИТОРИИ"

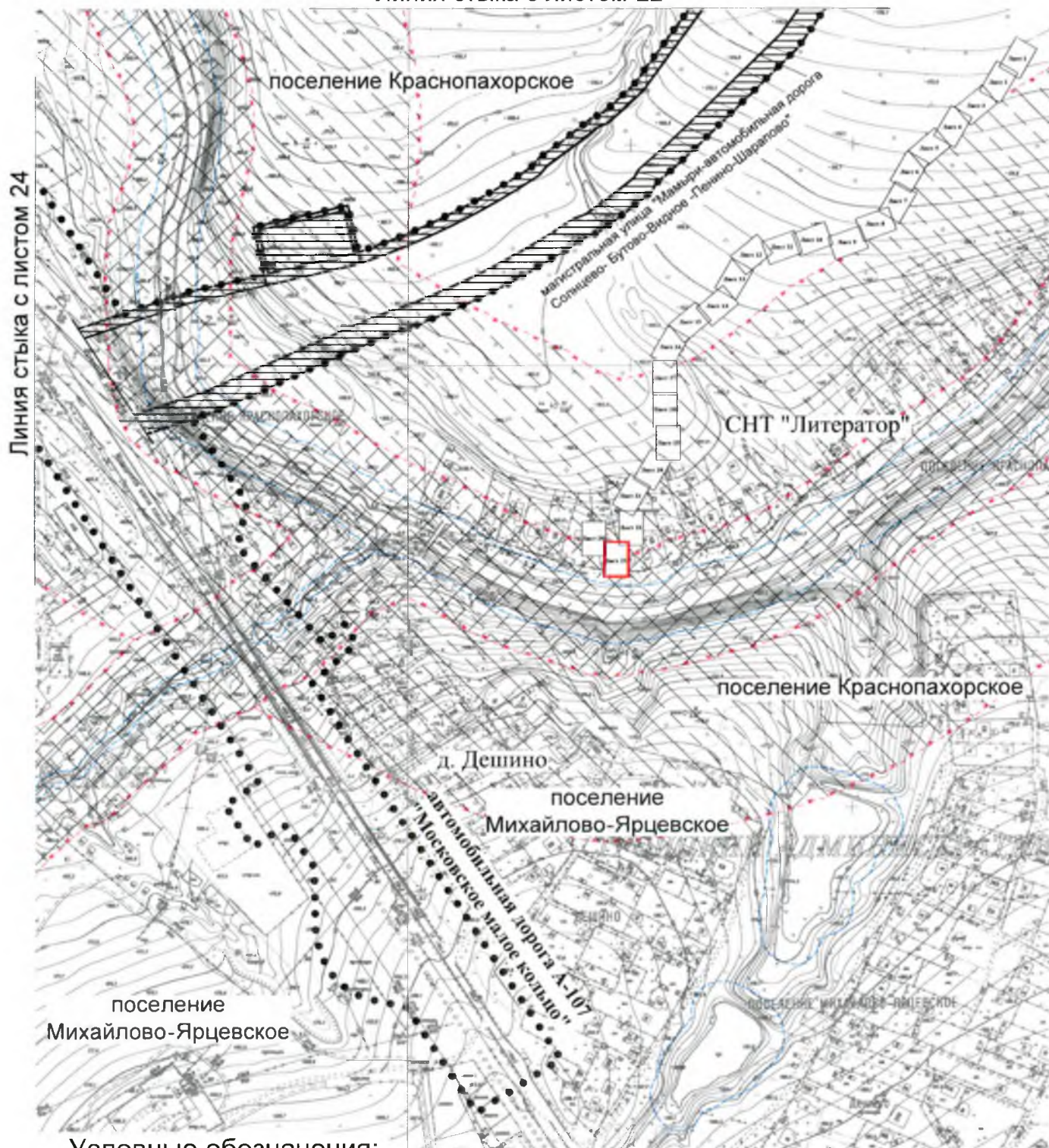
Лист № 23

Поселение Краснопахорское города Москвы

Поселение Михайлово-Ярцевское города Москвы

Разработано в М 1:2000

Линия стыка с листом 22



Условные обозначения:

- технических зон инженерных сооружений и коммуникаций
- прибрежных зон
- водохранимых зон
- границы территорий улично-дорожной сети, земельных участков, установленных проектом межевания
- граница подготовки проекта планировки территории



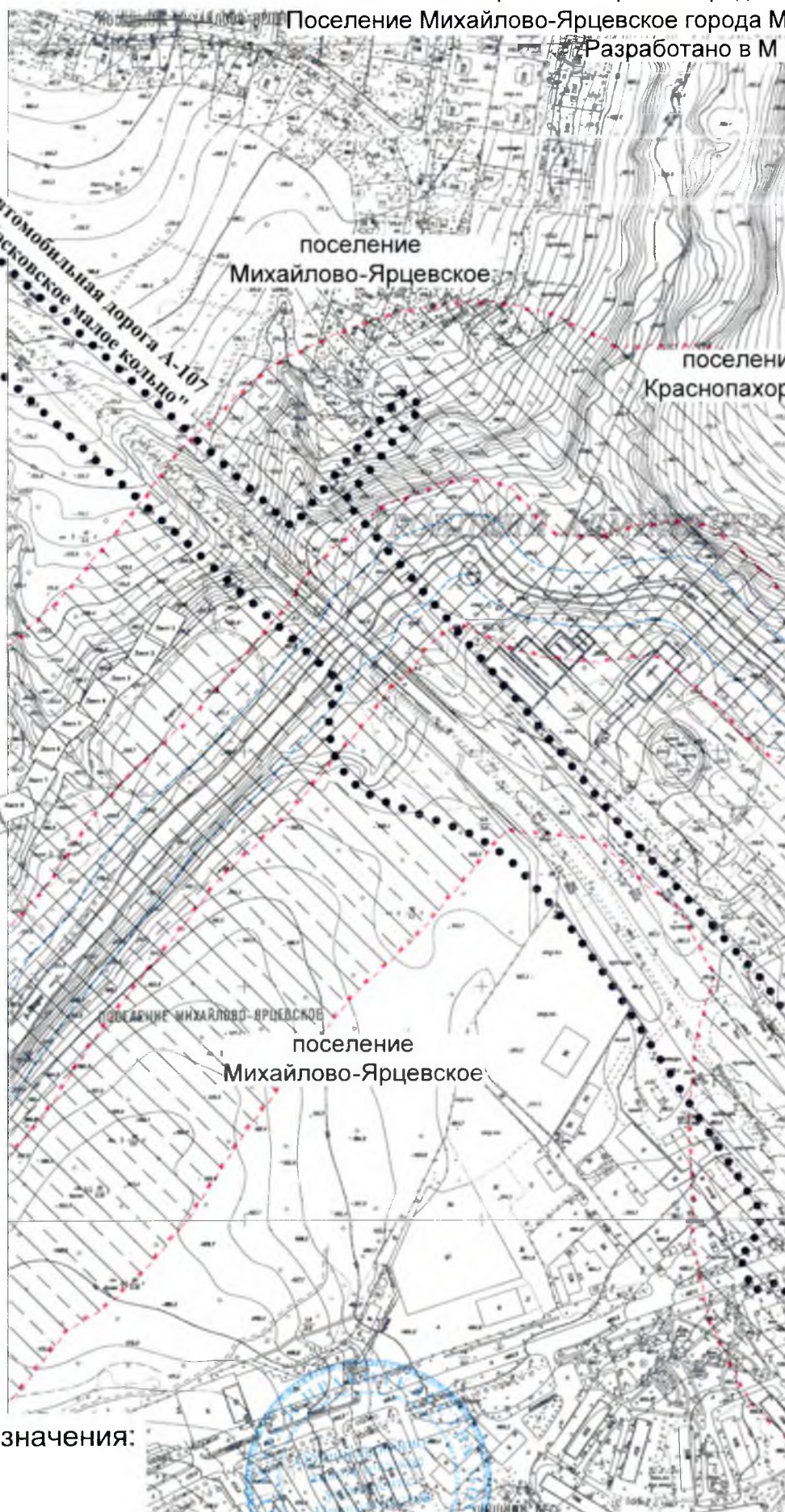
## "ПЛАН ЗОН С ОСОБЫМИ УСЛОВИЯМИ ИСПОЛЬЗОВАНИЯ ТЕРРИТОРИИ"

Лист № 24

Поселение Краснопахорское города Москвы

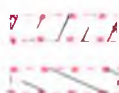
Поселение Михайлово-Ярцевское города Москвы

Разработано в М 1:2000



Линия стыка с листом 23

Условные обозначения:



прибрежных зон

водоохранных зон

• • • • граница подготовки проекта планировки территории

Верно:

Лист 24 из 24 листов